

**KERNZONENPLAN  
OBERHASLI**

Von der Gemeindeversammlung festgesetzt am 11. Dezember 2024

Namens der Gemeindeversammlung  
Der Präsident:




Der Schreiber:



Von der Baudirektion genehmigt am

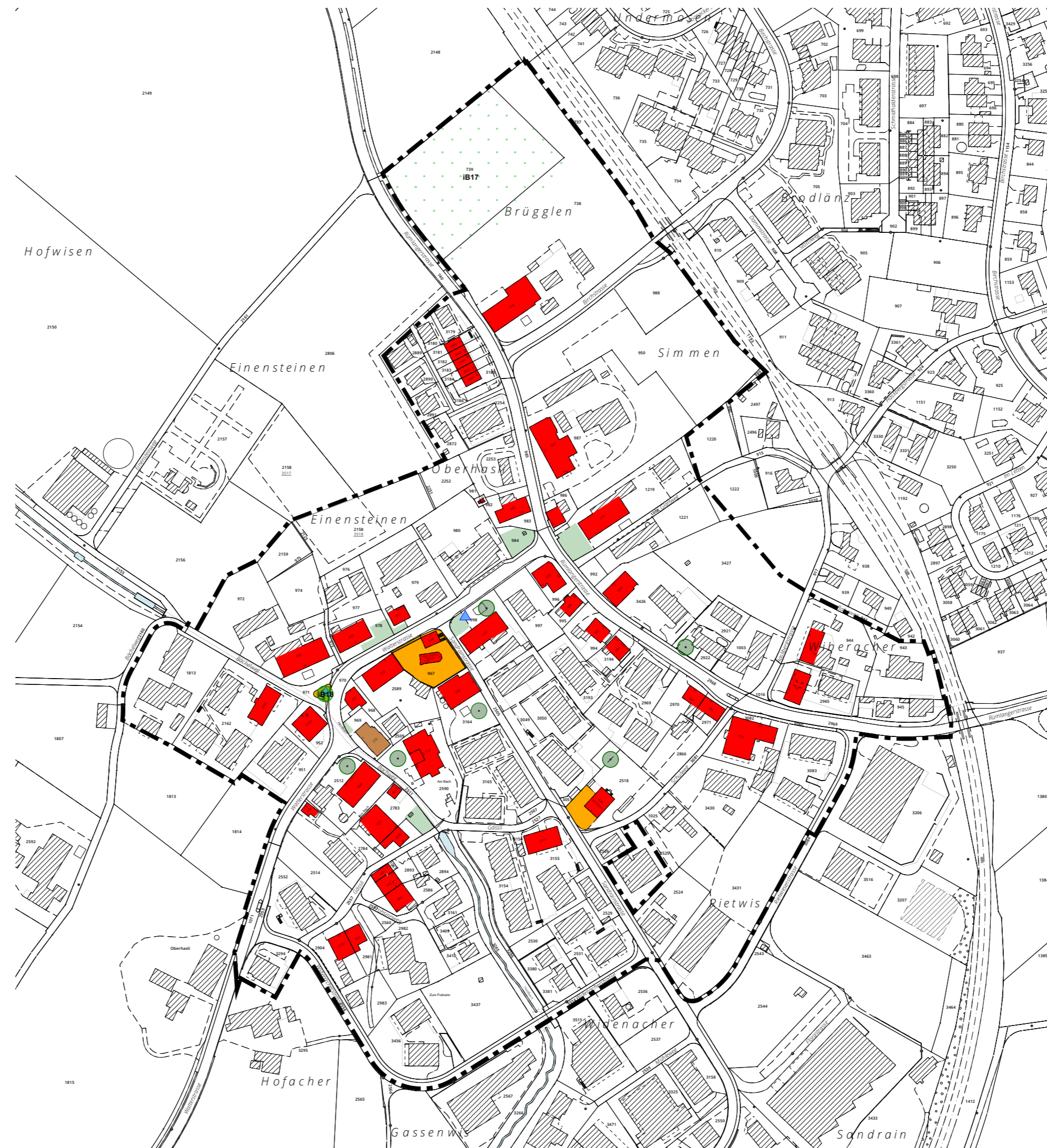
**16. Juni 2025**

Für die Baudirektion:










BDV-Nr.

XS 005625

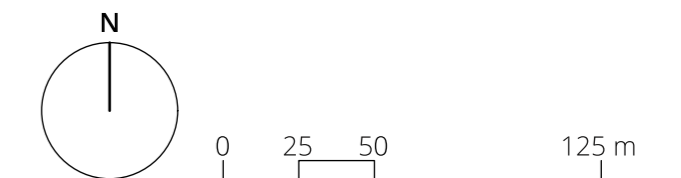


**Festlegungen**

-  Kernzonengrenze K2
-  Gebäude, die bei Abbruch nur als Ersatzbau gemäss Art. 3 Abs. 1 BZO wieder erstellt werden dürfen
-  öffentlicher Platz, Umgebung öffentliche Baute
-  Vorgärten
-  Brunnen
-  wichtiger Baum, Lage ungefähr
-  inventarierter Baum, Lage ungefähr mit Inventarnummer

**Informationsinhalte**

-  Bestehendes Gebäude
-  Projektiertes Gebäude
-  Bestockte Fläche
-  Gewässer
-  Baumgruppe inventarisiert mit Inventarnummer



Bearbeitung: Salome Metzger, Anita Suter  
Das Druckdatum entspricht dem Erstellungsdatum.

Grundlagedaten  
Amtliche Vermessung: ARE, GIS Kanton Zürich vom 11. Oktober 2023  
Nutzungsplanung: ARE, GIS Kanton Zürich vom 6. Februar 2020

Die Daten der Fixpunkte, Grenzpunkte und Einzelpunkte sind nach den gültigen Genauigkeits- und Zuverlässigkeitsanforderungen der amtlichen Vermessung bestimmt. Die Bodenbedeckung, Gebäude und Einzelobjekte dienen lediglich der Orientierung. Ihre Lage beruht auf einfachen Messungen ohne Kontrolle, weshalb für deren Richtigkeit keine Gewähr durch den Geometer besteht.

Amt für Raumordnung und Vermessung

Kanton Zürich

Gemeinde Niederhasli

Kommunale Nutzungsplanung

# Kernzonenplan

Masstab 1:2'500

## Ortsteil Oberhasli

Von der Gemeindeversammlung festgesetzt am: 2. September 1998

Revision von der Gemeindeversammlung festgesetzt am: 9. Dezember 2004

Namens des Gemeinderates

Der Präsident:

Der Schreiber:


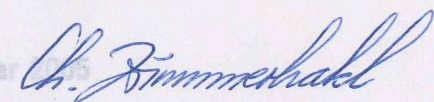
Von der Baudirektion genehmigt am: 4. August 2003 // 18. Februar 2004

BDV Nr.: 777 / 03 // 166 / 04

Von der Baudirektion genehmigt am: 25. April 2005

BDV Nr. 413 105

Für die Baudirektion



Ingenieurbüro Robert Bänziger  
dipl. Ingenieur ETH / SIA, pat. Ing.-Geometer  
Dorfstrasse 17, 8155 Niederhasli  
Telefon 01850 11 81 Fax 01850 49 83

Vermessung Tiefbau Hydrologie

Gezeichnet : YK

Datum: 15. Juli 2003

Geprüft: Wm

Format: 30 / 63

Änderungen: 3. März 2004, 6. Januar 2005

Plan Nr: 42300 - 04

