



Kanton Zürich  
Gemeinde Weiningen

Teilrevision Nutzungsplanung

# AUFHEBUNG GEWÄSSER- ABSTANDSLINIE SCHLÜECHTI

1:500

Von der Gemeindeversammlung festgesetzt am 23.6.2022

Namens der Gemeindeversammlung  
Der Präsident:

Der Schreiber:

Von der Baudirektion teilweise nicht genehmigt mit  
BDV Nr. 0160/23 vom 9. Mai 2023

Für die Baudirektion:

**SUTER  
VON KÄNEL  
WILD**

Planer und Architekten AG

Förrlibuckstrasse 30, 8005 Zürich  
+41 44 315 13 90, www.skw.ch



Kanton Zürich  
Gemeinde Weiningen

Teilrevision Nutzungsplanung

## AUFHEBUNG GEWÄSSER- ABSTANDSLINIE SCHLÜECHTI

1:500

Von der Gemeindeversammlung festgesetzt am

Namens der Gemeindeversammlung  
Der Präsident:

Der Schreiber:

Von der Baudirektion genehmigt am

Für die Baudirektion:

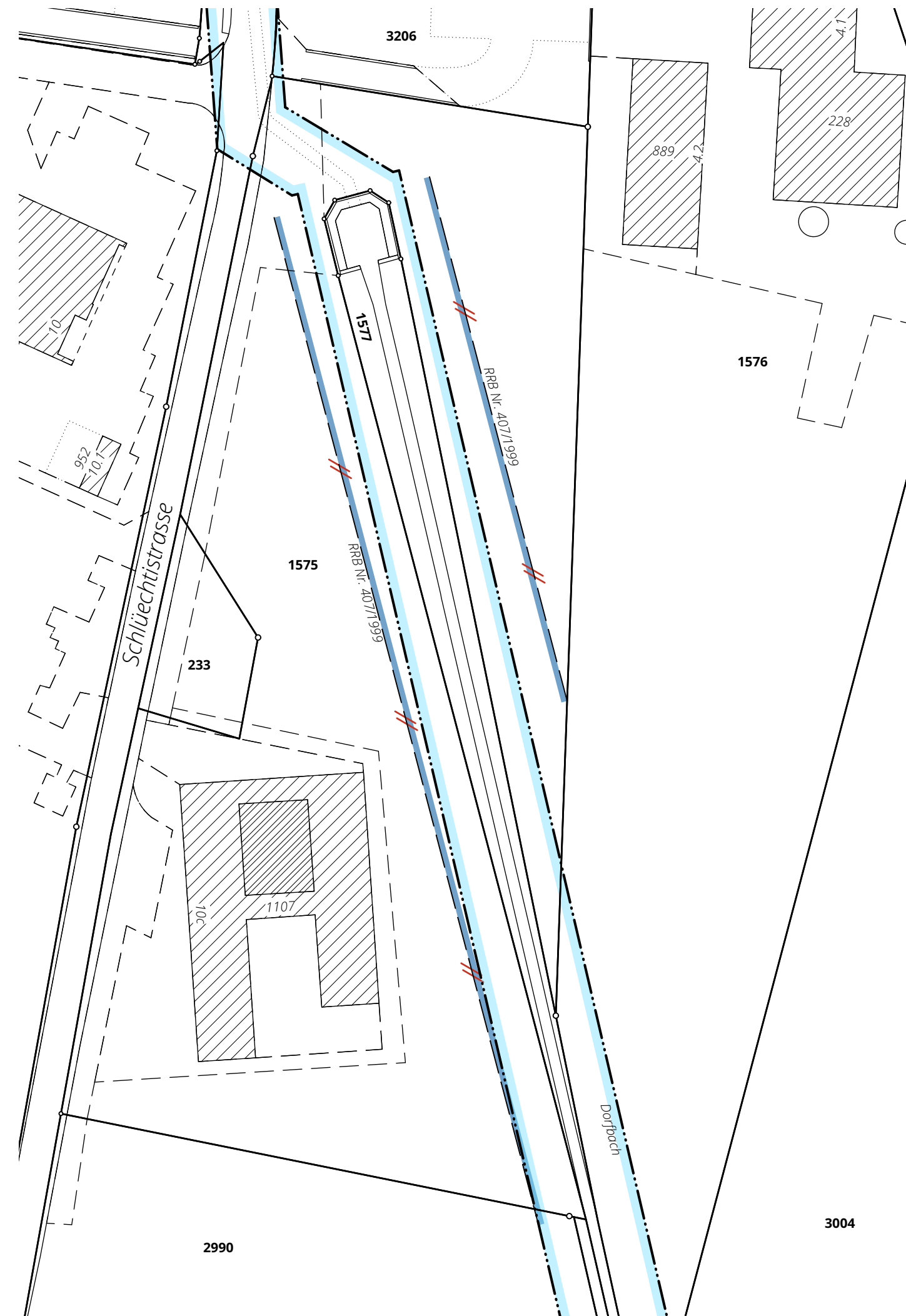
BDV-Nr.

**SUTER  
VON KÄNEL  
WILD**


Planer und Architekten AG

Förrlibuckstrasse 30, 8005 Zürich  
+41 44 315 13 90, www.skw.ch

31077 - 20.4.2022

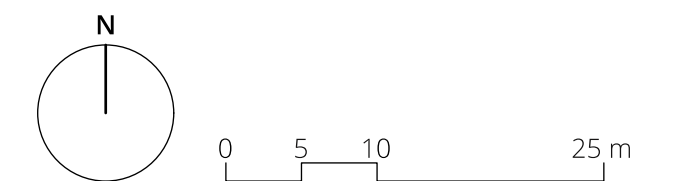


Festlegungen

 Gewässerabstandslinie aufzuheben

Informationsinhalte

 Gewässerraum



Bearbeitung: Noémi Stalder  
Das Druckdatum entspricht dem Erstellungsdatum.

Grundlagedaten  
Amtliche Vermessung: ARE, GIS Kanton Zürich vom 28. Juni 2018  
Gewässerraum: Stand, öffentliche Auflage bis 22. März 2019

Die Daten der Fixpunkte, Grenzpunkte und Einzelpunkte sind nach den gültigen Genauigkeits- und Zuverlässigkeitsanforderungen der amtlichen Vermessung bestimmt. Die Bodenbedeckung, Gebäude und Einzelobjekte dienen lediglich der Orientierung. Ihre Lage beruht auf einfachen Messungen ohne Kontrolle, weshalb für deren Richtigkeit keine Gewähr durch den Geometer besteht.