

Revision Richt- und Nutzungsplanung

WALDABSTANDSLINIENPLAN ÖLI UND SÄGIACKER

1:500

Von der Gemeindeversammlung festgesetzt am 21. September 2022

Namens der Gemeindeversammlung
Die Präsidentin:



Der Schreiber:

Von der Baudirektion genehmigt am

Für die Baudirektion:

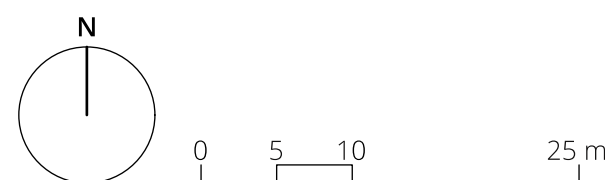
BDV-Nr.

Festlegungen

-  aufzuhebende Waldabstandslinie
-  rechtskräftige Waldabstandslinie

Informationsinhalte

-  rechtskräftige Waldgrenze
-  Bauzone
-  Wald



Bearbeitung: Katrin Hiestand
Das Druckdatum entspricht dem Erstellungsdatum.

Grundlagedaten
Amtliche Vermessung: ARE, GIS Kanton Zürich vom 28. Mai 2019

Die Daten der Fixpunkte, Grenzpunkte und Einzelpunkte sind nach den gültigen Genauigkeits- und Zuverlässigkeitsanforderungen der amtlichen Vermessung bestimmt. Die Bodenbedeckung, Gebäude und Einzelobjekte dienen lediglich der Orientierung. Ihre Lage beruht auf einfachen Messungen ohne Kontrolle, weshalb für deren Richtigkeit keine Gewähr durch den Geometer besteht.

