


















KERNZONENPLAN GIRSBERG

Festlegungen

-  Kernzongrenze Art. 2 / Abs. 2
-  Rot bezeichnetes Gebäude Art. 6 / Abs. 1
-  Fassadenlinie Art. 7 / Abs. 1
-  Hauptfirstrichtung Art. 8 / Abs. 2
-  Raumwirksame Mauern Art. 17 / Abs. 6
-  Strassen- und Platzraum Art. 17 / Abs. 1
-  Freiraum Art. 17 / Abs. 2
-  Markanter Baum Art. 17 / Abs. 4
-  Orange bezeichnetes Gebäude Art. 19 / Abs. 1
-  Braun bezeichnetes Gebäude Art. 19 / Abs. 2
-  Grün bezeichnetes Gebäude Art. 19 / Abs. 3

Informationsinhalte

-  Ortsbildperimeter
-  Bestehendes Gebäude
-  Schutzobjekt auf kantonaler Ebene
-  Freiraum ausserhalb Kernzone
-  Rebberg
-  Wald

Bearbeitung: Lukas Vetterli
Das Druckdatum entspricht dem Erstellungsdatum.

Grundlagedaten
Amtliche Vermessung: ARE, GIS Kanton Zürich vom 14. April 2020
OREB Nutzungsplanung: ARE, GIS Kanton Zürich vom 24. März 2020
Kantonales Ortsbildinventar (KOBI): Stand Festsetzung 9. Mai 2019

Die Daten der Fixpunkte, Grenzpunkte und Einzelpunkte sind nach den gültigen Genauigkeits- und Zuverlässigkeitsanforderungen der amtlichen Vermessung bestimmt. Die Bodenbedeckung, Gebäude und Einzelobjekte dienen lediglich der Orientierung. Ihre Lage beruht auf einfachen Messungen ohne Kontrolle, weshalb für deren Richtigkeit keine Gewähr durch den Geometer besteht.

