

**KERNZONENPLAN**

Genehmigungseingabe

Von der Gemeindeversammlung festgesetzt am 28.11.2022

Namens der Gemeindeversammlung  
Der Präsident: Der Schreiber:

Von der Baudirektion genehmigt am


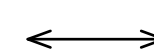


Für die Baudirektion: BDV-Nr.

**SUTER  
VON KÄNEL  
WILD**

Planer und Architekten AG  
Förrlibuckstrasse 30, 8005 Zürich  
+41 44 315 13 90, www.skw.ch

31116 - 15.12.2022

Festlegungen

-  Kernzonengrenze
-  Hauptfirstrichtung
-  Rot bezeichnete Gebäude
-  Braun bezeichnete Gebäude

BZO








Ziff. 2

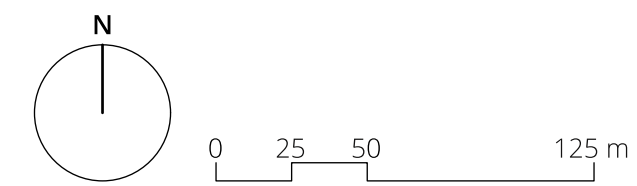
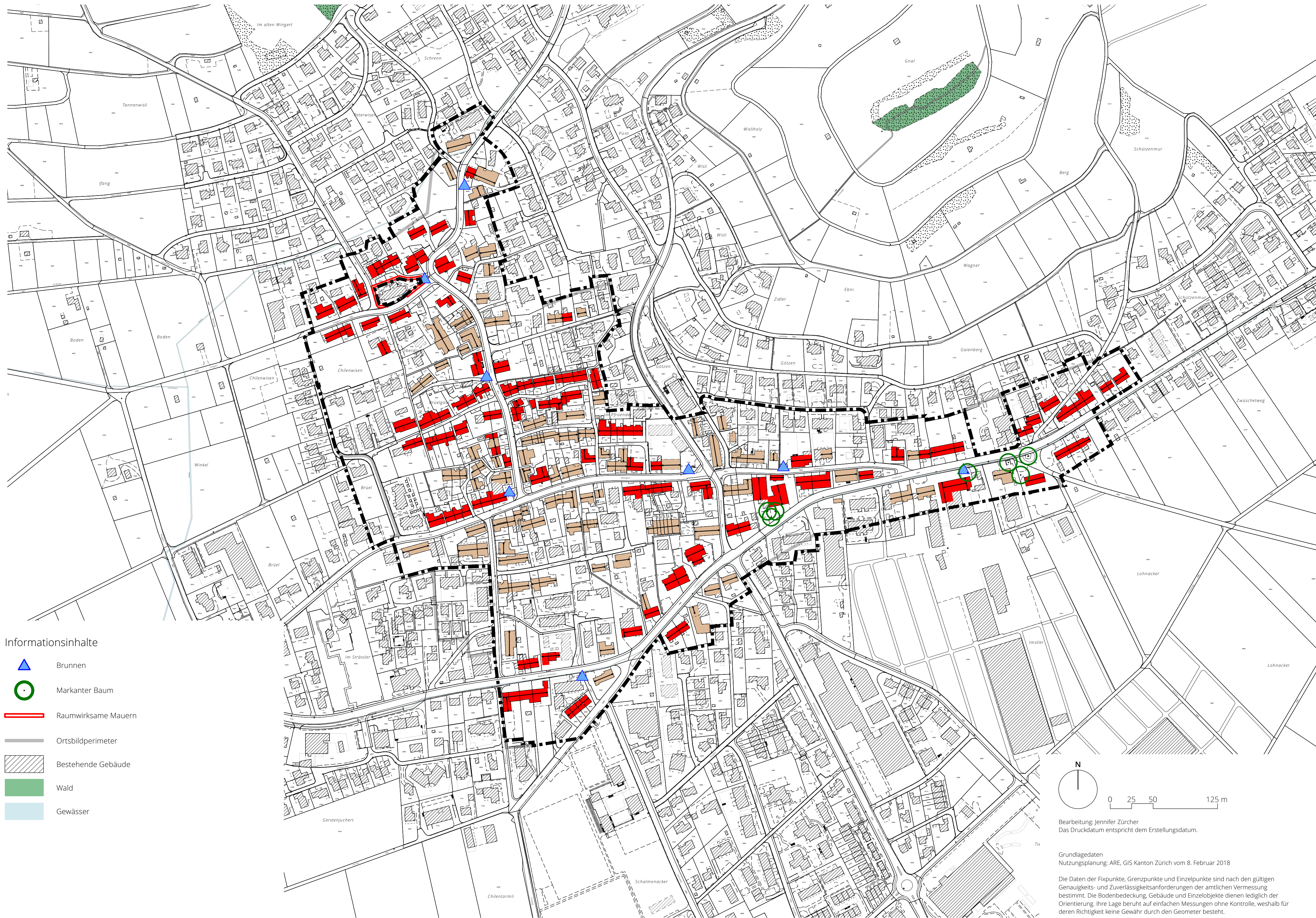
Ziff. 2.5

Ziff. 2.5 / Abs. 1

Ziff. 2.5 / Abs. 2

Informationsinhalte

-  Brunnen
-  Markanter Baum
-  Raumwirksame Mauern
-  Ortsbildperimeter
-  Bestehende Gebäude
-  Wald
-  Gewässer



Bearbeitung: Jennifer Zürcher  
Das Druckdatum entspricht dem Erstellungsdatum.

Grundlagendaten  
Nutzungsplanung: ARE, GIS Kanton Zürich vom 8. Februar 2018

Die Daten der Fixpunkte, Grenzpunkte und Einzelpunkte sind nach den gültigen Genauigkeits- und Zuverlässigkeitsanforderungen der amtlichen Vermessung bestimmt. Die Bodenbedeckung, Gebäude und Einzelobjekte dienen lediglich der Orientierung. Ihre Lage beruht auf einfachen Messungen ohne Kontrolle, weshalb für deren Richtigkeit keine Gewähr durch den Geometer besteht.