



Oetwil am See

Kanton Zürich
Gemeinde Oetwil am See

Revision Ortsplanung

KERNZONENPLAN Eichbüel

1:1500

Von der Gemeindeversammlung festgesetzt am 28. März 2022

Namens der Gemeindeversammlung
Der Präsident:

Der Schreiber:

Von der Baudirektion genehmigt am

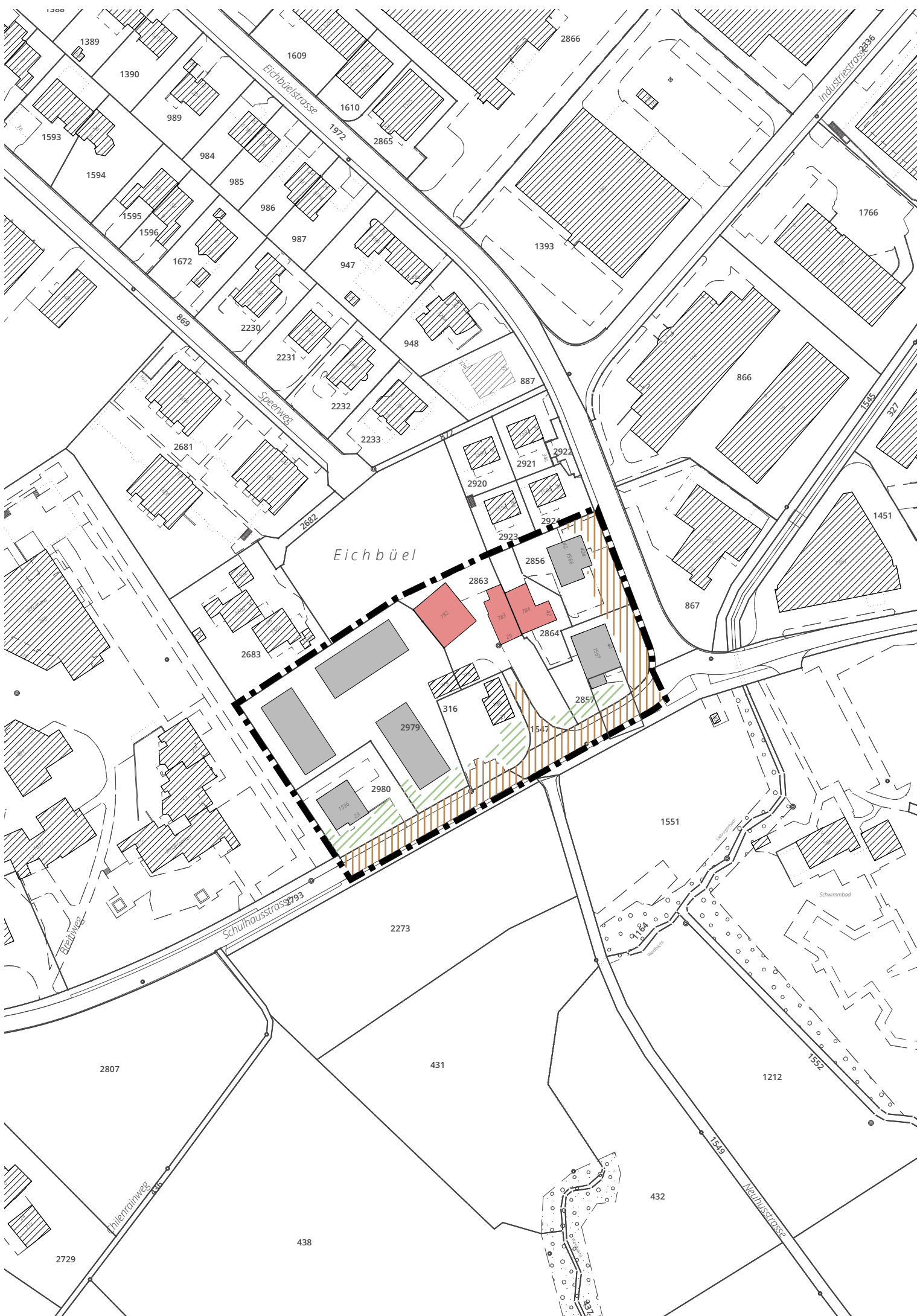
Für die Baudirektion:

BDV-Nr.






**SUTER
VON KÄNEL
WILD**

Planer und Architekten AG

Förrlibuckstrasse 30, 8005 Zürich
+41 44 315 13 90, www.skw.ch

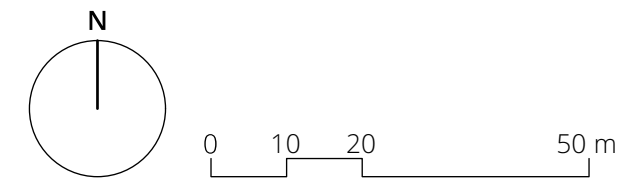


Festlegungen

-  Kernzonengrenze
-  Wichtiger Freiraum
-  Prägender Strassenraum
-  Rot bezeichnetes Gebäude
-  Grau bezeichnetes Gebäude

Informationsinhalte

-  Weitere Gebäude ohne Aussage



Bearbeitung: Lukas Vetterli
 Das Druckdatum entspricht dem Erstellungsdatum.

Grundlagedaten
 Amtliche Vermessung: ARE, GIS Kanton Zürich vom 10. August 2020

Die Daten der Fixpunkte, Grenzpunkte und Einzelpunkte sind nach den gültigen Genauigkeits- und Zuverlässigkeitsanforderungen der amtlichen Vermessung bestimmt. Die Bodenbedeckung, Gebäude und Einzelobjekte dienen lediglich der Orientierung. Ihre Lage beruht auf einfachen Messungen ohne Kontrolle, weshalb für deren Richtigkeit keine Gewähr durch den Geometer besteht.