



Oetwil am See

Kanton Zürich  
Gemeinde Oetwil am See

Revision Ortsplanung

# **KERNZONENPLAN Gusch**

1:1500

Von der Gemeindeversammlung festgesetzt am 28. März 2022

Namens der Gemeindeversammlung  
Der Präsident:

Der Schreiber:

Von der Baudirektion genehmigt am

Für die Baudirektion:

BDV-Nr.








**SUTER  
VON KÄNEL  
WILD**

**Planer und Architekten AG**



Förrlibuckstrasse 30, 8005 Zürich  
+41 44 315 13 90, [www.skw.ch](http://www.skw.ch)

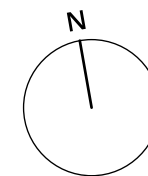


## Festlegungen

-  Kernzonengrenze
-  Ortsbildrelevante Fassadenstellung
-  Wichtiger Freiraum
-  Baum
-  Prägender Strassenraum
-  Rot bezeichnetes Gebäude
-  Grau bezeichnetes Gebäude

## Informationsinhalte

-  Bachlauf
-  Weitere Gebäude ohne Aussage



Bearbeitung: Lukas Vetterli  
Das Druckdatum entspricht dem Erstellungsdatum.

Grundlagedaten  
Amtliche Vermessung: ARE, GIS Kanton Zürich vom 10. August 2020

Die Daten der Fixpunkte, Grenzpunkte und Einzelpunkte sind nach den gültigen Genauigkeits- und Zuverlässigkeitsanforderungen der amtlichen Vermessung bestimmt. Die Bodenbedeckung, Gebäude und Einzelobjekte dienen lediglich der Orientierung. Ihre Lage beruht auf einfachen Messungen ohne Kontrolle, weshalb für deren Richtigkeit keine Gewähr durch den Geometer besteht.