


Festlegungen



Kernzonengrenze



Ortsbildrelevante Fassadenstellung



Wichtiger Freiraum



Prägender Strassenraum

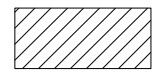


Rot bezeichnetes Gebäude



Grau bezeichnetes Gebäude

Informationsinhalte



Weitere Gebäude ohne Aussage



Oetwil am See

Kanton Zürich
Gemeinde Oetwil am See

Revision Ortsplanung

KERNZONENPLAN DORF

1:1500

Von der Gemeindeversammlung festgesetzt am 28. März 2022

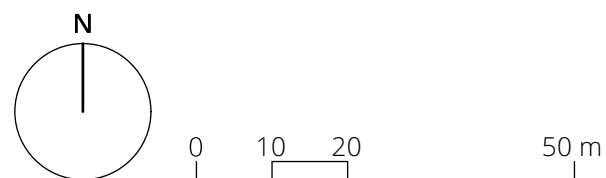
Namens der Gemeindeversammlung
Der Präsident:

Der Schreiber:

Von der Baudirektion genehmigt am

Für die Baudirektion:

BDV-Nr.



Bearbeitung: Lukas Vetterli
Das Druckdatum entspricht dem Erstellungsdatum.

Grundlagedaten
Amtliche Vermessung: ARE, GIS Kanton Zürich vom 10. August 2020

Die Daten der Fixpunkte, Grenzpunkte und Einzelpunkte sind nach den gültigen Genauigkeits- und Zuverlässigkeitsanforderungen der amtlichen Vermessung bestimmt. Die Bodenbedeckung, Gebäude und Einzelobjekte dienen lediglich der Orientierung. Ihre Lage beruht auf einfachen Messungen ohne Kontrolle, weshalb für deren Richtigkeit keine Gewähr durch den Geometer besteht.

**SUTER
VON KÄNEL
WILD**

Planer und Architekten AG

Förrlibuckstrasse 30, 8005 Zürich
+41 44 315 13 90, www.skw.ch

