



Gemeinde

Bäretswil

Amt für Raumentwicklung

Kanton Zürich

Revision Richtplanung und
Teilrevision Nutzungsplanung

KERNZONENPLAN K1B / K2B / K3B Bäretswil

1:1000



Festsetzung durch die Gemeindeversammlung am 24. November 2021

Namens der Gemeindeversammlung
Der Präsident:

Der Schreiber:

Genehmigung durch die Baudirektion am **11. Mai 2022**

Für die Baudirektion:

BDV-Nr.

0092/22

**SUTER
VON KÄNEL
WILD**

Planer und Architekten AG

Förrlibuckstrasse 30, 8005 Zürich
+41 44 315 13 90, www.skw.ch

31104 - 15.6.2022

KERNZONENPLAN K1B / K2B / K3B
Bäretswil

1:1000

Festsetzung durch die Gemeindeversammlung am 24. November 2021

Namens der Gemeindeversammlung
Der Präsident: Der Schreiber:





Genehmigung durch die Baudirektion am

Für die Baudirektion: BDV-Nr.






**SUTER
VON KÄNEL
WILD**
Planer und Architekten AG
Föhrlihubstrasse 30, 8005 Zürich
+41 44 315 13 90, www.skw.ch

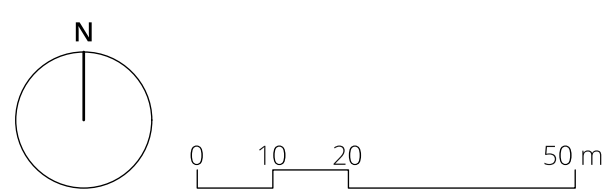
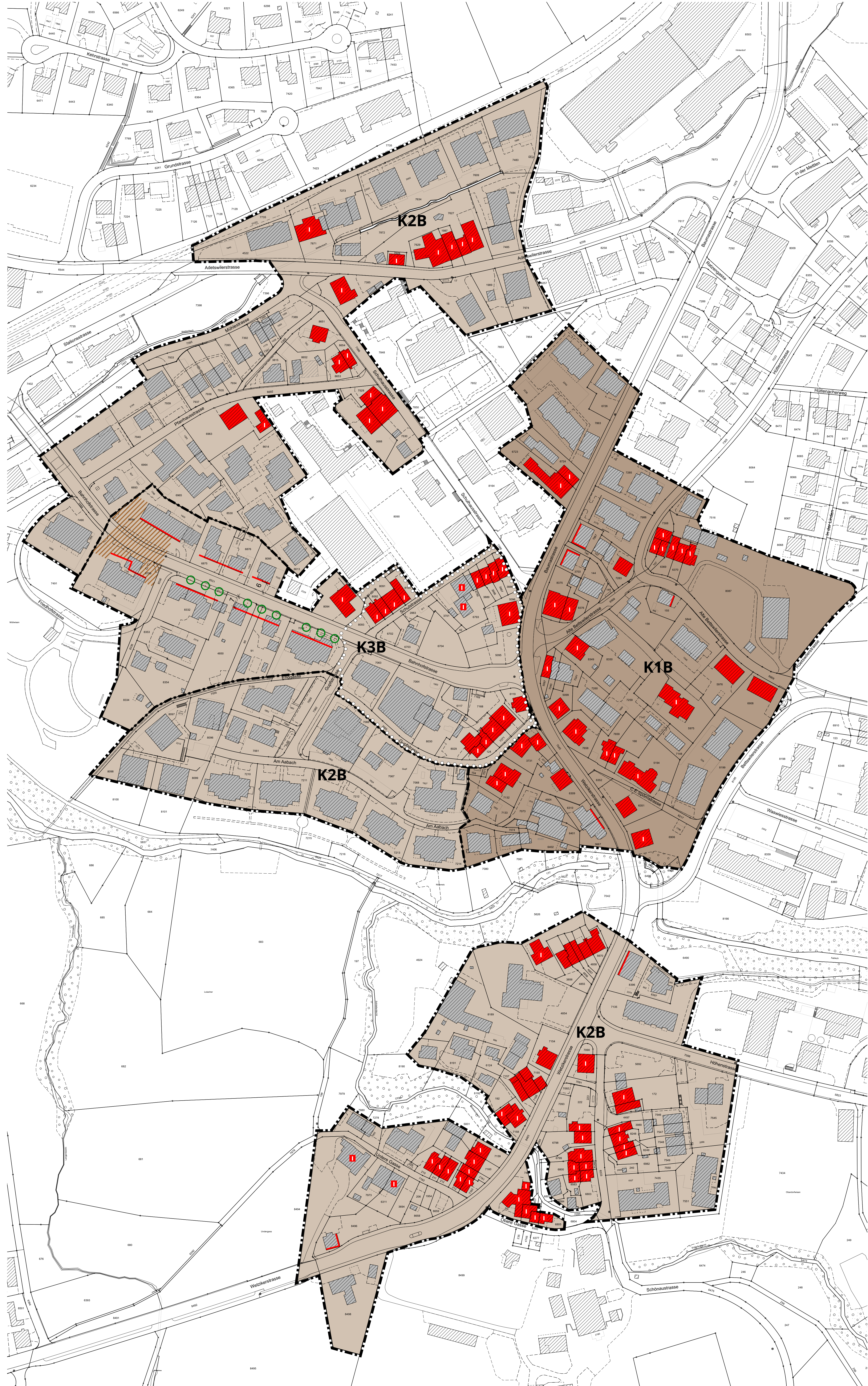
31104 - 15.6.2022

Festlegungen

-  Kernzongrenze
-  Prägende Gebäude
-  Übrige Gebäude
-  Fassadenbereich
-  Aufwertung Platz- und Strassenraum
-  Strassenbäume

Informationsinhalte

-  Kommunale Inventarobjekte 1985
-  Bestehende Gebäude
-  Wald
-  Übriger bestockter Wald
-  Gestaltungsplanpflicht



Bearbeitung: Noémi Stalder, Lea Humbel, Cédric Arnold
Das Druckdatum entspricht dem Erstellungsdatum.

Grundlagedaten
Amtliche Vermessung: ARE, GIS Kanton Zürich vom 2. September 2021

Die Daten der Fixpunkte, Grenzpunkte und Einzelpunkte sind nach den gültigen Genauigkeits- und Zuverlässigkeitsanforderungen der amtlichen Vermessung bestimmt. Die Bodenbedeckung, Gebäude und Einzelobjekte dienen lediglich der Orientierung. Ihre Lage beruht auf einfachen Messungen ohne Kontrolle, weshalb für deren Richtigkeit keine Gewähr durch den Geometer besteht.