

**Auszug aus dem Protokoll  
des Regierungsrates des Kantons Zürich**

Sitzung vom 12. Februar 1997

**311. Nutzungsplanung Dänikon (Anpassung Waldabstandslinien)**

Am 5. Dezember 1996 beschloss die Gemeindeversammlung Dänikon die Anpassung der Waldabstandslinien an die neu festgelegten Waldgrenzen im Bereich Oberdorf. Gegen diesen Beschluss ist kein Rechtsmittel eingelegt worden. Die Vorlage ist rechtmässig, zweckmässig und angemessen (§5 PBG).

Auf Antrag der Direktion der öffentlichen Bauten  
beschliesst der Regierungsrat:

I. Die von der Gemeindeversammlung Dänikon am 5. Dezember 1996 beschlossene Anpassung der Waldabstandslinien wird genehmigt.

II. Mitteilung an den Gemeinderat Dänikon, 8114 Dänikon (unter Beilage eines mit Genehmigungsvermerk versehenen Waldabstandslinienplans), die Kanzlei der Baurekurskommissionen, das Verwaltungsgericht sowie an die Direktion der öffentlichen Bauten.



Vor dem Regierungsrat  
Der Staatsschreiber:

i.V.  
**Hirschi**



Kanton Zürich  
Gemeinde Dänikon

### Ergänzungsplan

Waldabstandslinien  
Gewässerabstandslinien  
Aussichtsschutz

Masstab 1:2500



Vom Gemeinderat zuhanden  
der GV verabschiedet









Suchverfasser TB    Code: ODA    **Reinhardt · Hesse · Schwarze**  
Büro für Raumplanung AG  
Datum: Dezember 1983    Format: A0, 10:1  
Änderungen    Felsleggstrasse 80, 8008 Zürich, 01 2510202

# GEMEINDE DÄNIKON

## Parzellennummernplan

Stand: März 1983



-  Waldabstandslinie
-  Gewässerabstandslinie
-  Aussichtspunkt
-  Von Aussichtsschutzbestimmungen betroffene Parzellen
-  Wald
-  Gewässer
-  Grenze Bauzone
-  Grenze Reservezone