

KERNZONENPLAN





**SUTER
VON KÄNEL
WILD**

Planer und Architekten AG






Förlibuckstrasse 30, 8005 Zürich
+41 44 315 13 90, www.sk.w.ch

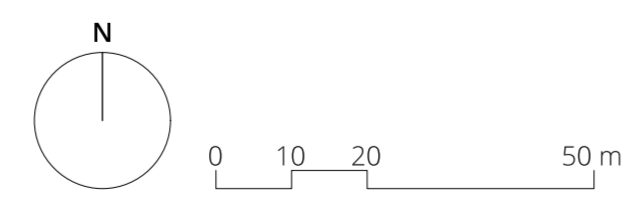
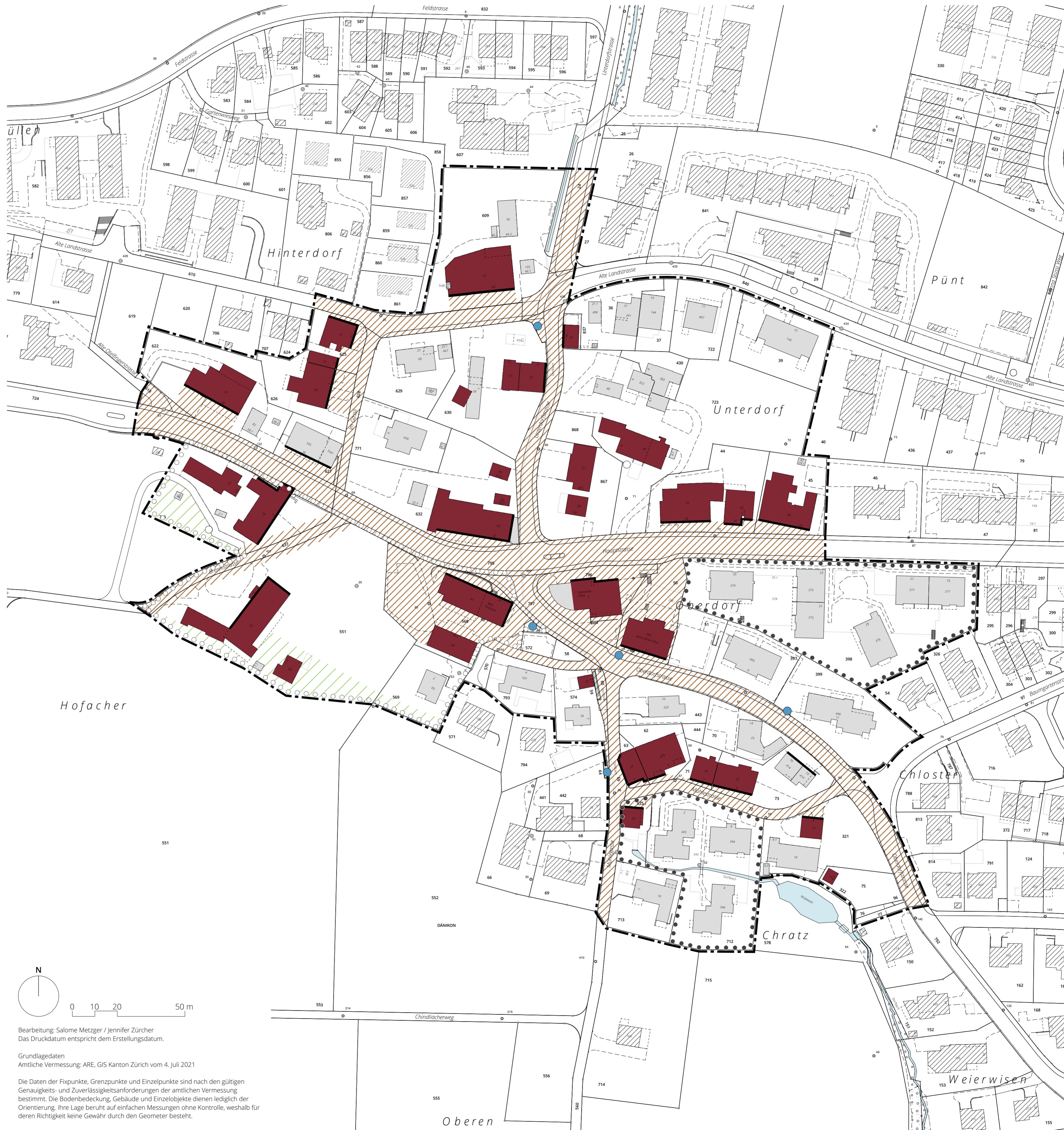
31093 - 17.3.2022

Festlegungen

-  Kernzongrenze
-  Ortsbildprägende Bauten
-  Übrige Bauten
-  Ortsbildrelevante Fassadenstellungen
-  Ausgeprägte Platz- und Strassenräume
-  Siedlungsrand (gem. Art. 30, Abs. 2, lit. c)

Informationsinhalte

-  Übrige Bauten ausserhalb Kernzone
-  Gestaltungsplanpflicht
-  Bestehender Gestaltungsplan
-  Brunnen
-  Gewässer



Bearbeitung: Salome Metzger / Jennifer Zürcher
Das Druckdatum entspricht dem Erstellungsdatum.

Grundlagendaten
Amtliche Vermessung: ARE, GIS Kanton Zürich vom 4. Juli 2021

Die Daten der Fixpunkte, Grenzpunkte und Einzelpunkte sind nach den gültigen Genauigkeits- und Zuverlässigkeitsanforderungen der amtlichen Vermessung bestimmt. Die Bodenbedeckung, Gebäude und Einzelobjekte dienen lediglich der Orientierung, ihre Lage beruht auf einfachen Messungen ohne Kontrolle, weshalb für deren Richtigkeit keine Gewähr durch den Geometer besteht.