



Baudirektion Kanton Zürich

Gemeinde Zell, Kt. Zürich

Schutzzonenreglement

für die Quelfassungen Brüggelwiesen, Rikon, Gemeinde Zell

Wassernutzungsberechtigte: Gemeinde Zell

GWR i 23-2

Konzessionierte Entnahmemenge: 160 l/min

Inhaltsübersicht

I	Allgemeine Bestimmungen	2
Art. 1	Zweck	2
Art. 2	Gesetzliche Grundlagen und Richtlinien	2
Art. 3	Hydrogeologische Grundlagen und Geltungsbereich	3
Art. 4	Weitere Bestimmungen	3
II	Nutzungsbeschränkungen	4
Art. 5	Weitere Schutzzone, Zone S3.....	4
Art. 6	Engere Schutzzone, Zone S2	9
Art. 7	Fassungsbereich, Zone S1	11
III	Spezielle Massnahmen	12
Art. 8	Massnahmen zur Beseitigung vorhandener Konfliktpunkte; Kontrollen	12
IV	Schlussbestimmungen	14
Art. 9	Ausnahmefälle, Auslegung und Änderung des Reglementes	14
Art. 10	Inkrafttreten	14
Art. 11	Anmerkung im Grundbuch	14
Art. 12	Informationspflicht	14
Art. 13	Vollzug und Überwachung	14
Art. 14	Überprüfung der Grundwasserschutzzonen.....	14
Art. 15	Strafbestimmungen	15

6. August 2012

Der Gemeinderat Zell

gestützt auf die §§ 35 f. des kantonalen Einführungsgesetzes zum Gewässerschutzgesetz und in Ausführung und Ergänzung des geltenden Bau-, Planungs- und Umweltrechts, beschliesst:

I Allgemeine Bestimmungen

Art. 1 Zweck

- 1.1 Dieses Reglement legt die zum Schutz des Grundwassers und der Trinkwasserfassung erforderlichen Nutzungsbeschränkungen sowie die zu treffenden Massnahmen fest.
- 1.2 Die Grundwasserschutzzone wird unterteilt in:
- Fassungsbereich Zone S1
 - Engere Schutzzone Zone S2
 - Weitere Schutzzone Zone S3
- 1.3 Der Fassungsbereich dient dem unmittelbaren Schutz der Trinkwasserfassung. Mit der Engeren Schutzzone soll die Trinkwasserfassung vor schädlichen Einflüssen und baulichen Eingriffen geschützt werden. Die Weitere Schutzzone ist eine Pufferzone im Übergang zum anschliessenden Gewässerschutzbereich; hier werden Nutzungsbeschränkungen und Massnahmen zur allgemeinen Gefahrenabwehr erlassen.

Art. 2 Gesetzliche Grundlagen und Richtlinien

- 2.1 Bundesgesetz über den Schutz der Gewässer (Gewässerschutzgesetz, GSchG), Art. 20
- 2.2 Eidgenössische Gewässerschutzverordnung (GSchV)
- 2.3 Eidgenössische Verordnung zur Reduktion von Risiken beim Umgang mit bestimmten besonders gefährlichen Stoffen, Zubereitungen und Gegenständen (Chemikalien-Risikoreduktions-Verordnung, ChemRRV)
- 2.4 Eidgenössische Verordnung über das Inverkehrbringen von Pflanzenschutzmitteln (Pflanzenschutzmittelverordnung, PSMV)
- 2.5 Bundesgesetz über den Wald (Waldgesetz, WaG)
- 2.6 Eidgenössische Verordnung über den Wald (Waldverordnung, WaV)
- 2.7 Kantonales Einführungsgesetz zum Gewässerschutzgesetz (EG GSchG), §§ 35f

Art. 3 Hydrogeologische Grundlagen und Geltungsbereich

- 3.1 Grundlage für diese Schutzzonen bildet der hydrogeologische Bericht (Nr. 8105) vom 30.09.2009 verfasst durch die Dr. von Moos AG, Zürich.
- 3.2 Der Geltungsbereich des Reglementes und die Ausdehnung der Zonen ergeben sich aus dem Schutzzonenplan (Nr. 8105-4-B3-situ.ai) 1:1'000 vom 06.08.2011¹ erstellt durch die Dr. von Moos AG, Zürich.
- 3.3 Das Schutzzonenreglement und der Schutzzonenplan bilden eine Einheit.

Art. 4 Weitere Bestimmungen

- 4.1 Weitere Vorschriften des Bau- und Planungs-, Umwelt-, Natur- und Heimatschutzrechtes sowie die übrigen Bestimmungen des Gewässerschutzrechtes bleiben vorbehalten.
- 4.2 Zusätzlich sind folgende Wegleitungen, Richtlinien und Normen zu beachten:
- Wegleitung „Grundwasserschutz“ des Bundesamtes für Umwelt, Wald und Landschaft (BUWAL), 2004
 - Wegleitung „Gewässerschutz bei der Entwässerung von Verkehrswegen“ des Bundesamtes für Umwelt, Wald und Landschaft (BUWAL), 2002
 - Mitteilungen zum Gewässerschutz Nr. 12 „Baulicher Gewässerschutz in der Landwirtschaft“ des Bundesamt für Umwelt, Wald und Landschaft (BUWAL), 1993
 - Richtlinie „Dichtheitsprüfungen an Abwasseranlagen“ des Verbandes Schweizer Abwasser- und Gewässerschutzfachleute (VSA), 2002
 - Richtlinie „Regenwasserentsorgung“ des Verbandes Schweizer Abwasser- und Gewässerschutzfachleute (VSA), November 2002 mit Update 2004
 - Richtlinie W1 „Richtlinien für die Qualitätsüberwachung in der Trinkwasserversorgung“ des Schweizerischen Vereins des Gas- und Wasserfaches (SVGW), 2005
 - Richtlinie W2 „Richtlinien für die Qualitätssicherung in Grundwasserschutzzonen“ des Schweizerischen Vereins des Gas- und Wasserfaches (SVGW), 2005
 - SIA-Norm 190 „Kanalisationen“ des Schweizerischen Ingenieur- und Architekten-Vereins (SIA), 2000
 - Praxishilfe „Regenwasserentsorgung“ des Amtes für Abfall, Wasser, Energie und Luft vom April 2005
 - Konzeptskizzen des Amtes für Abfall, Wasser, Energie und Luft für die Ausgestaltung der Leckerkennung bei erdberührten Güllenbehältern in Grundwasserschutzzonen S3 (www.gewaesserschutz.zh.ch)

II Nutzungsverbeschränkungen

Art. 5 Weitere Schutzzone, Zone S3

In der Weiteren Schutzzone gelten folgende Nutzungsverbeschränkungen:

Bauten und Anlagen

- 5.1 Das Erstellen von Bauten und Anlagen, in oder auf denen wassergefährdende Stoffe erzeugt, verwendet, umgeschlagen, befördert oder gelagert werden, ist verboten. Zugelassen sind Bauten mit Anfall von häuslichem Abwasser sowie landwirtschaftliche Ökonomiegebäude.
- 5.2 Ausnahmen für die Lagerung von Heiz- und Dieselöl zur Energieversorgung des Gebäudes oder des Betriebes sind in Ziffer 5.19.
- 5.3 Bauliche Eingriffe (inklusive Verankerungen und Injektionen) unterhalb des höchsten Grundwasserspiegels bzw. in den Bereich der wasserführenden Schichten sind grundsätzlich nicht zugelassen. Im Sinne einer Ausnahme können Tiefbauten (Kanalisationen oder Pfählungen) unter dem höchsten Grundwasserspiegel zugelassen werden, wenn sie aus zwingenden Gründen erforderlich sind und keine qualitativen und quantitativen Verschlechterungen der Grundwasserverhältnisse bewirken. Solche Eingriffe (inklusive Sondierbohrungen) bedürfen einer Bewilligung der Baudirektion.
- 5.4 Beim Bau und Unterhalt von landwirtschaftlichen Bauten und Anlagen sind die Mitteilungen zum Gewässerschutz Nr. 12 „Baulicher Gewässerschutz in der Landwirtschaft“ des Bundesamtes für Umwelt, Wald und Landschaft zu beachten. In die Güllegrube entwässerte Mistplatten und Laufhöfe sowie Güllegruben, erdverlegte Gülleleitungen und Grünfuttersilos müssen dicht ausgeführt sein. Neue Güllebehälter sind mit einer Leckerkennung und einer durchgehenden, dauerhaften Abdichtung unter der Bodenplatte auszustatten (gemäss Konzeptskizzen des Amtes für Abfall, Wasser, Energie und Luft). Neue Anlagen bedürfen einer Bewilligung des Amtes für Abfall, Wasser, Energie und Luft. Die bestehenden Anlagen sind durch entsprechenden Unterhalt baulich in einwandfreiem Zustand zu halten. Güllegruben und Mistplatten sind jährlich visuell zu kontrollieren und mindestens alle 5 Jahre zu entleeren und auf ihren baulichen Zustand hin zu überprüfen. Erdverlegte Gülleleitungen sind mindestens alle 5 Jahre einer Dichtheitskontrolle zu unterziehen (1,5-facher Betriebsdruck). Allfällige Schäden sind umgehend zu sanieren.

Entwässerung

- 5.5 Schmutzwasserleitungen inklusive Hausanschlüsse und Schächte müssen dicht erstellt und so ausgeführt werden, dass spätere Dichtheitskontrollen möglich sind. Gebäudeintern sind Abwasserleitungen sichtbar zu führen (Kellerdecke) und gesamthaft via Kontrollschacht in einfachen und dauerhaften Systemen an die öffentliche Kanalisation anzuschliessen. Vor Inbetriebnahme neuer Anlagen sind sämtliche Bauteile mit Wasser auf ihre Dichtheit zu prüfen. Schmutzwasserleitungen sind mittels Kontrollen regelmässig entsprechend dem Zustand, mindestens jedoch alle fünf Jahre, auf ihre Dichtheit zu prüfen. Die Dichtheitsprüfung hat gemäss der SIA-Norm 190 sowie der VSA-Richtlinie "Dichtheitsprüfungen an Abwasseranlagen" zu erfolgen. Für fugenlose oder spiegelgeschweisste Leitungen genügt für die

wiederkehrende Kontrolle eine Kanalfernsehaufnahme. Allfällige Schäden sind umgehend zu sanieren.

- 5.6 Wo Strassen- oder Meteorwasser an Mischwasserkanalisationen angeschlossen werden, ist zu gewährleisten, dass die Dichtheit sowie die Kontrollierbarkeit des Mischwassersystems erhalten bleiben. Neue Meteorwasserleitungen sind vor Inbetriebnahme auf ihre Dichtheit zu prüfen. Meteorwasserleitungen sind mittels Kontrollen regelmässig entsprechend dem Zustand, mindestens jedoch alle zehn Jahre, auf ihre Dichtheit zu prüfen. Die Dichtheitsprüfung hat gemäss der SIA-Norm 190 sowie der VSA-Richtlinie "Dichtheitsprüfungen an Abwasseranlagen" zu erfolgen. Allfällige Schäden sind umgehend zu sanieren.
- 5.7 Sickerleitungen von Bauten dürfen nur über dem höchsten Grundwasserstand erstellt werden. Ein Anschluss an das Entwässerungssystem ist nur dann zugelassen, wenn ein Rückstau in die Sickerleitungen ausgeschlossen werden kann.
- 5.8 Versickerungen von Abwässern und Kühlwässern sowie das Erstellen von Bau- und Zeltlagerlatrinen mit Sickergruben sind verboten. Nur die Versickerung von nicht verschmutztem Regenwasser von Dachflächen über eine bewachsene Bodenschicht (gemäss VSA-Richtlinie „Regenwasserentsorgung“) ist zulässig.
- 5.9 Kläranlagen und Spezialbauwerke der Abwasserbehandlung sind nicht zugelassen.
- 5.10 Die Bestandesaufnahme und Kontrolle bestehender Abwasseranlagen sind in Art. 8 geregelt.

Strassen

- 5.11 Bei untergeordneten Erschliessungsstrassen, Geh-, Rad- und Flurwegen muss ausgeschlossen werden, dass innerhalb der Schutzzone das Strassenwasser punktuell versickern kann. Die Vorschriften der VSA-Richtlinie „Regenwasserentsorgung“ sind zu beachten.
- 5.12 Bestehende, untergeordnete Verkehrswege gemäss Ziffer 5.11 sind bei nächster Gelegenheit (Ausbau, Sanierung) entsprechend anzupassen.
- 5.13 Der Einsatz von Unkrautvertilgungsmitteln im Strassenbereich sowie die Anwendung von Lackbitumen ist verboten.

Plätze

- 5.14 Bei der Planung und Ausführung von Plätzen ist die Praxishilfe „Regenwasserentsorgung“ des Amtes für Abfall, Wasser, Energie und Luft zu beachten.
- 5.15 Die Anwendung von Reinigungs-, Dünge- und Pflanzenschutzmittel sowie Autowaschen, Unterhaltsarbeiten oder vergleichbare Tätigkeiten sind nur auf Plätzen mit dichtem Belag, Randbordüren und Wasserableitung in die Kanalisation gestattet.
- 5.16 Für industriell und gewerblich genutzte Plätze sowie grössere Parkplätze sind ein dichter Belag und eine dichte Entwässerung erforderlich.
- 5.17 Hauszufahrten, Vorplätze, Terrassen und Einzelparkplätze können mit Rasengittersteinen oder Schotterrasen ausgeführt werden.
- 5.18 Verkehrsflächen auf Landwirtschaftsbetrieben können mit Rasengittersteinen, Schotterrasen, Verbund- oder Sickersteinen sowie chaussiert erstellt werden.

Wassergefährdende Stoffe

- 5.19 Die Erzeugung, die Verwendung, der Umschlag und die Lagerung von wassergefährdenden Stoffen sind grundsätzlich verboten. Namentlich sind folgende Anlagen mit wassergefährdenden Flüssigkeiten nicht zulässig:
- Kreisläufe, die Wärme dem Untergrund entziehen oder an den Untergrund abgeben;
 - erdverlegte Lagerbehälter und Rohrleitungen mit wassergefährdenden Flüssigkeiten;
 - Lagerbehälter mit wassergefährdenden Flüssigkeiten mit mehr als 450 Liter Nutzvolumen je Schutzbauwerk; ausgenommen sind freistehende Lagerbehälter mit Heiz- oder Dieselöl zur Energieversorgung von Gebäuden oder Betrieben für die Versorgungsdauer von längstens zwei Jahren; das gesamte Nutzvolumen darf höchstens 30 m³ je Schutzbauwerk betragen;
 - Betriebsanlagen, wie hydraulische Lifte oder Transformatoren, mit wassergefährdenden Flüssigkeiten mit mehr als 2'000 Litern Nutzvolumen.
- 5.20 Ausnahmen für das Errichten, Betreiben und Ändern von Lager- und Betriebsanlagen bedürfen einer Bewilligung des Amtes für Abfall, Wasser, Energie und Luft. Diese kann erteilt werden, wenn keine Gefährdung für das Grundwasser vorliegt. Von der Bewilligungspflicht ausgenommen sind Lageranlagen mit einem Nutzvolumen von bis zu 450 Litern, deren Errichtung dem Amt für Abfall, Wasser, Energie und Luft zu melden ist.
- 5.21 Bei Lager- und Betriebsanlagen sowie Umschlagplätzen müssen Flüssigkeitsverluste verhindert sowie auslaufende Flüssigkeiten leicht erkannt und vollständig zurückgehalten werden.
- 5.22 Bewilligungspflichtige Lageranlagen müssen mindestens alle 10 Jahre kontrolliert werden.
- 5.23 Die Anpassung bestehender Anlagen ist in Art. 8 geregelt.

Deponien, Ablagerungen, Abstellplätze

- 5.24 Das Errichten und Betreiben von Deponien aller Art, das Ablagern von Abfällen sowie das Lagern von wasserlöslichen Stoffen ist verboten.
- 5.25 Das Abstellen von nicht verkehrstauglichen Fahrzeugen und nicht betriebsstüchtigen Maschinen, die wassergefährdende Stoffe enthalten, ist verboten.

Materialentnahmen, Geländeänderungen

- 5.26 Jeglicher Abbau von Kies, Sand sowie anderem anstehendem Bodenmaterial ist verboten (Ausnahme: baubedingter Aushub).
- 5.27 Es dürfen keine Geländeänderungen vorgenommen werden, bei denen die Deckschicht beseitigt oder wesentlich vermindert wird.

Recyclingbaustoffe

- 5.28 Der Einsatz von Recyclingbaustoffen ist grundsätzlich verboten. Ausnahmen für die Verwendung in kompakter, zementgebundener Form bedürfen einer Bewilligung des Amtes für Abfall, Wasser, Energie und Luft.


Bewirtschaftung

- 5.29 Die landwirtschaftliche Nutzung, wie Graswirtschaft, Weidegang, Acker- und Obstbau sowie mit der landwirtschaftlichen Nutzung vergleichbare Kulturen sind zugelassen. Insbesondere sind dies Kleingärten, Sportrasen und Parkanlagen.

Container-Pflanzschulen sowie Freiland-Baumschulen bedürfen einer Bewilligung des Amtes für Abfall, Wasser, Energie und Luft.

- 5.30 Bei einer ackerbaulichen Nutzung ist die Fruchtfolge so zu gestalten, dass der Bracheanteil zeitlich auf ein Minimum reduziert wird. Für die Überwinterung ist grundsätzlich eine Begrünung anzustreben.
- 5.31 Die Zwischenlagerung von Mist (Mieten) auf dem Feld ist untersagt.
- 5.32 Das Erstellen von Kompostmieten (namentlich die Feldrandkompostierung) auf unbefestigtem Boden, sofern dies den häuslichen Kleinbedarf übersteigt, ist verboten.
- 5.33 Die Freilandhaltung von Schweinen ist verboten.
- 5.34 Die Lagerung von Siloballen auf Naturboden ist verboten.
- 5.35 Bei der Bewässerung von Rasenflächen ist nur eine Einzelgabe kleiner als 20 mm pro Tag zulässig.

Pflanzenschutz

- 5.36 Der Einsatz von Pflanzenschutzmitteln richtet sich nach der Chemikalien-Risikoreduktions-Verordnung sowie der Pflanzenschutzmittelverordnung. Mit dem Einsatz von Pflanzenschutzmitteln ist allgemein Zurückhaltung zu üben.
- 5.37 In der ganzen Schutzzone gilt ein Anwendungsverbot für Pflanzenschutzmittel, die mit dem Signet "grundwassergefährdend" gekennzeichnet sind. 
grundwassergefährdend
- 5.38 Der Einsatz von Unkrautvertilgungsmitteln und Regulatoren für die Pflanzenentwicklung ist an und auf Strassen, Wegen und Parkanlagen sowie auf Dächern verboten.
- 5.39 In der Grundwasserschutzzone ist das Lagern und Zubereiten von Pflanzenschutzmitteln sowie das Reinigen der Spritzgeräte nur auf einem dichten Platz gestattet, welcher fachgerecht in die Güllengrube oder Schmutzwasserkanalisation entwässert ist. Das unsachgemässe Beseitigen von Packungen und Brüheresten ist verboten.

Düngung

- 5.40 Der Einsatz von Düngern richtet sich nach der Chemikalien-Risikoreduktions-Verordnung.
- 5.41 Als Mass für die Düngung gelten die jeweils aktuellen Richtlinien und Empfehlungen der entsprechenden eidgenössischen Forschungsanstalten.
- 5.42 Die im Boden vorhandenen Nährstoffvorräte sind durch Bodenanalysen zu erfassen und bei der Bemessung der Düngergaben mitzuberücksichtigen. Im Weiteren sind die Düngergaben den Bedürfnissen der Pflanzen und den zu erwartenden Erträgen anzupassen.
- 5.43 Das Ausbringen und Beseitigen von Düngemitteln über das Mass der pflanzenbaulichen Bedürfnisse (Entzüge der Kulturen) ist verboten.
- 5.44 Flüssige Dünger dürfen nur ausgebracht werden, wenn der Boden saug- und aufnahmefähig ist. Sie dürfen vor allem dann nicht ausgebracht werden, wenn der Boden wassergesättigt, gefroren, schneebedeckt oder ausgetrocknet ist.
- 5.45 Während der Monate November bis Ende Februar darf grundsätzlich keine Gülle ausgebracht werden.

- 5.46 Handelsdünger, die Stickstoff enthalten, und Gülle dürfen nur verwendet werden, wenn der Boden bewachsen ist oder unmittelbar danach bepflanzt wird.
- 5.47 Das Ausbringen von häuslichem Abwasser, Rückständen aus Hausklärgruben und abflusslosen Abwassergruben ist verboten.
- 5.48 Lanzendüngung ist unzulässig.
- 5.49 Das Beimischen von Düngemitteln zum Bewässerungswasser ist nur als Tropfbewässerung zugelassen und bedarf einer Bewilligung des Amtes für Abfall, Wasser, Energie und Luft.

zusätzliche Nutzungsbeschränkungen im Wald

- 5.50 Die forstwirtschaftliche Nutzung ist unter Vorbehalt der Bestimmungen über Pflanzenschutzmittel nicht eingeschränkt. Es ist anzustreben, dass die Verjüngung des Waldes möglichst kleinflächig erfolgt.
- 5.51 Das Anlegen forstlicher Pflanzgärten bzw. Baumschulen bedarf einer Bewilligung des Amtes für Abfall, Wasser, Energie und Luft.
- 5.52 Holzlagerplätze sind zugelassen, wenn darauf nur unbehandeltes Holz gelagert und dieses nicht berieselt wird. Das Anlegen neuer Holzlagerplätze bedarf einer Bewilligung des Amtes für Abfall, Wasser, Energie und Luft.
- 5.53 Gemäss Art. 18 des Bundesgesetzes über den Wald dürfen im Wald keine umweltgefährdenden Stoffe verwendet werden. Die Umweltschutzgesetzgebung regelt die Ausnahmen.
- 5.54 Die Anwendung von Pflanzenschutzmitteln richtet sich nach den Bestimmungen der Verordnung über den Wald und der Chemikalien-Risikoreduktions-Verordnung. Das heisst, Pflanzenschutzmittel dürfen im Wald und am Waldrand nur verwendet werden, wenn sie für die Erhaltung des Waldes unerlässlich sind und nicht durch Massnahmen ersetzt werden können, welche die Umwelt weniger belasten.
- 5.55 Den Pflanzenschutzmitteln gleichgestellt sind Mittel, die im Wald zur Behandlung von Bäumen gegen Schädlinge und Krankheiten an geschlagenem Holz verwendet werden.
- 5.56 Die Verwendung von Unkrautvertilgungsmitteln (Herbiziden) ist im Wald verboten.
- 5.57 Die Behandlung von geschlagenem Holz ist in der Grundwasserschutzzone nicht gestattet.
- 5.58 Die Verwendung von Düngern und Zusätzen ist im Wald verboten.
- 5.59 Die Waldstrassen sind mit einem Fahrverbot für Motorfahrzeuge zu belegen (Ausnahmen: forstwirtschaftlicher Verkehr/Wasserversorgung).

Art. 6 Engere Schutzzone, Zone S2

Zusätzlich zu den in Art. 5 aufgeführten Beschränkungen gelten in der Engeren Schutzzone folgende Nutzungsbeschränkungen:

Bauten und Anlagen

- 6.1 Das Erstellen neuer und das Erweitern bestehender Hoch- und Tiefbauten ist verboten.

Entwässerung

- 6.2 Schmutzwasserleitungen dürfen nicht durch die Engere Schutzzone verlegt werden.
- 6.3 Ausnahmen vom grundsätzlichen Verbot der Durchleitung können vom Amt für Abfall, Wasser, Energie und Luft dort bewilligt werden, wo aus gefällstechnischen oder anderen zwingenden Gründen der Zone S2 nicht ausgewichen werden kann. In diesen Fällen sind Schutzmassnahmen zu treffen, die Leckverluste sichtbar machen und auch zurückhalten (Doppelrohrsystem).
- 6.4 Meteor- und Drainagevorflutleitungen sind wie Schmutzwasserleitungen grundsätzlich nicht durch die Engere Schutzzone zu führen. Begründete Ausnahmen bedürfen einer Bewilligung des Amtes für Abfall, Wasser, Energie und Luft. Solche Leitungen sind dicht und kontrollierbar zu erstellen. Es dürfen keine Sickerleitungen erstellt werden.
- 6.5 Vor Inbetriebnahme neuer Anlagen sind sämtliche Bauteile mit Wasser auf ihre Dichtheit zu prüfen. Schmutz- und Meteorwasserleitungen sind mittels Kontrollen regelmässig entsprechend dem Zustand, mindestens jedoch alle fünf Jahre, auf ihre Dichtheit zu prüfen. Die Dichtheitsprüfung hat gemäss der SIA-Norm 190 sowie der VSA-Richtlinie "Dichtheitsprüfungen an Abwasseranlagen" zu erfolgen. Allfällige Schäden sind umgehend zu sanieren.
- 6.6 Versickerungen sind generell verboten.

Strassen und Flurwege

- 6.7 Mit der Ausnahme von Flurwegen für land- und forstwirtschaftliche Zwecke dürfen innerhalb der Engeren Schutzzone keine neuen Strassen erstellt werden.
- 6.8 Der Bau von Flurwegen bedarf einer Bewilligung des Amtes für Abfall, Wasser, Energie und Luft. Diese kann erteilt werden, wenn der Nachweis erbracht wird, dass keine Beeinflussung des Grundwassers und der Wasserfassung zu befürchten ist.
- 6.9 Die Anpassung bestehender Strassen ist in Art. 8 geregelt.

Parkplätze

- 6.10 Das Anlegen von Parkplätzen und Erholungseinrichtungen ist verboten.
- 6.11 Bestehende Parkplätze sind innert zweier Jahre nach Inkrafttreten der Schutzonenbestimmungen mit dichtem Belag und Randbordüren zu versehen und dicht zu entwässern oder aufzuheben.

Wassergefährdende Stoffe

- 6.12 Die Erzeugung, die Verwendung, der Umschlag und die Lagerung von wassergefährdenden Stoffen ist verboten.

Abstell-, Zelt- und Campingplätze sowie Deponien

- 6.13 Abstell-, Zelt- und Campingplätze sowie Deponien aller Art sind verboten.

Materialentnahmen

- 6.14 Materialentnahmen jeglicher Art sind verboten.

Recyclingbaustoffe

- 6.15 Der Einsatz von Recyclingbaustoffen ist verboten.

Bewirtschaftung

- 6.16 Die forst- und landwirtschaftliche Nutzung wie Graswirtschaft, Weidegang, Futter- und Ackerbau sind erlaubt.
- 6.17 Obst-, Wein- und Gemüsebau sowie vergleichbare landwirtschaftliche Intensivkulturen sind nicht zugelassen. Ausgenommen sind Obstbaumgärten mit Hochstamm-Kulturen. Familiengartenareale (Schrebergärten) bedürfen einer Bewilligung des Amtes für Abfall, Wasser, Energie und Luft.
- 6.18 Container-Pflanzschulen sowie Freiland-Baumschulen sind nicht zugelassen.
- 6.19 Das Erstellen und Betreiben von Weidetränken ist verboten. Durch geeignete Massnahmen sowie durch die Dauer der Beweidung muss vermieden werden, dass lokal oder grossflächig die Grasnarbe zerstört wird. Beim Weidegang ist der Fassungsbereich in jedem Falle einzuzäunen.
- 6.20 Das flächenmässige Bewässern von Kulturen ist nicht zugelassen.
- 6.21 Das Umgestalten von stillgelegten Kiesgruben zu Biotopen sowie die Revitalisierung von Fliessgewässern ist verboten.

Pflanzenschutz

- 6.22 Für die Verwendung von Pflanzenschutzmitteln in der Zone S2 gilt die Pflanzenschutzmittelverordnung.

Düngung

- 6.23 Als Dünger können Stallmist, Handelsdünger, Gründüngung und Reifekompost eingesetzt werden.
- 6.24 Das Ausbringen von Gülle und Klärschlamm ist verboten. Es dürfen keine Gülleverschlauchungen durch die Zone S2 geführt werden.
- 6.25 Jährlich dürfen nicht mehr als zwei Gaben Stallmist à 20 Tonnen je Hektare ausgebracht werden.
- 6.26 Der Stallmist ist gleichmässig zu verteilen und gut zu zerkleinern.

zusätzliche Nutzungsbeschränkungen im Wald

- 6.27 Der Waldbestand muss erhalten bleiben. Rodungen sind verboten. Das Anlegen von forstlichen Pflanzgärten bzw. Baumschulen ist nicht zugelassen.

Art. 7 Fassungsbereich, Zone S1

Zusätzlich zu den in Art. 5 und 6 aufgeführten Beschränkungen gelten im Fassungsbereich folgende Nutzungsbeschränkungen:

- 7.1 Ausser Wald und Dauerwiese ist jede andere Nutzung untersagt, insbesondere:
- das Erstellen von Bauten, Leitungen und Anlagen, welche nicht der Wasserversorgung dienen;
 - Weidegang;
 - jegliche Verletzung der Grasnarbe;
 - jegliche Verwendung von Dünge- und Pflanzenschutzmitteln;
 - das Lagern von Material (einschliesslich Holz);
 - die Benützung als Sport- und Freizeitanlage.
- 7.2 Der Fassungsbereich ist im Gelände zweckmässig zu markieren.
- 7.3 Beim Weidegang in der Zone S2 ist der Fassungsbereich einzuzäunen.

III Spezielle Massnahmen

Art. 8 Massnahmen zur Beseitigung vorhandener Konfliktpunkte; Kontrollen

Bestandesaufnahme und Kontrolle bestehender Entwässerungsanlagen

- 8.1 Die bestehenden Kanalisationen und Hausanschlüsse sind für die ganze Schutzzone zu erheben und durch die Gemeinde in einem Konfliktplan darzustellen.
- 8.2 Innert Jahresfrist nach Inkrafttreten der Schutzzonenbestimmungen sind sämtliche Entwässerungsanlagen, Kanalisationen (inklusive Hausanschlüsse), Güllengruben und Mistplatten zu Lasten der Anlageeigentümer auf ihren Zustand (Dichtheit) hin zu kontrollieren. Allfällige Mängel sind umgehend zu beheben.
- 8.3 Lässt sich bei Schmutzwasserleitungen die geforderte Dichtheit mit Sanierungsmassnahmen nicht bewerkstelligen, so sind diese gemäss den Anforderungen dieses Reglementes zu ersetzen.

Bestandesaufnahme und Kontrolle von Anlagen zur Lagerung wassergefährdender Stoffe

- 8.4 Bestehende Tankanlagen und Gebindelager in der Grundwasserschutzzone sind so abzuändern oder zu ergänzen, dass sie den Anforderungen dieses Reglementes entsprechen, oder sie sind ausser Betrieb zu setzen.
- 8.5 Die Anpassung bzw. Ausserbetriebsetzung von Lageranlagen erfolgt auf Weisung des Amtes für Abfall, Wasser, Energie und Luft. Die Dringlichkeit richtet sich insbesondere nach der Zonenzugehörigkeit, dem Alter und dem Zustand der Anlage sowie dem Grad der vorhandenen Sicherheit.
- 8.6 Jedes Ändern oder Anpassen von bewilligungspflichtigen Anlagen bedarf einer Bewilligung des Amtes für Abfall, Wasser, Energie und Luft.

Anordnung von allgemeinen Fahrverboten für Flurwege in der Zone S2 um die Quellen Nrn. 1-5

- 8.7 Die durch die Engere Schutzzone führenden Flurwege sind nach Inkrafttreten der Schutzzonenbestimmungen mit einem allgemeinen Fahrverbot (Ausnahme: land- und forstwirtschaftlicher Verkehr der Anstösser sowie Werkverkehr) zu versehen. Dies betrifft insbesondere die Feldwege und Zufahrten zum Chrüzacher.

Bauliche Sicherung und Anpassung bestehender Strassen

- 8.8 Der folgende in der Schutzzone bestehende Strassenabschnitt ist spätestens zwei Jahre nach Inkrafttreten der Schutzzonenbestimmungen mit baulichen Massnahmen so anzupassen, dass durch den Betrieb und die Entwässerung der Strasse eine direkte Gefährdung der Fassung ausgeschlossen werden kann:
- Burgweidstrasse, Kat. Nr. 4622.
- 8.9 Der bezeichnete Strassenbereich ist innerhalb der ganzen Schutzzone mit entsprechenden Abschlüssen zu versehen und in dichten Leitungen zu entwässern.
- 8.10 Sämtliche Anpassungsarbeiten sind im Einvernehmen mit dem Fassungseigentümer und dem Amt für Abfall, Wasser, Energie und Luft zu realisieren.

- 8.11 Wenn eine Grundwassergefährdung ausgeschlossen werden kann, kann im Einvernehmen mit dem Fassungseigentümer und dem Amt für Abfall, Wasser, Energie und Luft im Sinne einer Ausnahme eine von Ziffer 8.8 abweichende Sanierungsfrist vereinbart werden.

Baulicher Unterhalt der Quelfassung

- 8.12 Quelfassungen, Brunnenstuben und Ableitungen sind, soweit notwendig, in baulich einwandfreien Zustand zu versetzen und zu unterhalten. Die Brunnenstuben haben zudem den Sicherheitsvorschriften des Schweizerischen Vereins des Gas- und Wasserfaches zu entsprechen.

Anmerkung der Schutzzonen im Zonenplan

- 8.13 Im Bereich, wo die Schutzzonen innerhalb der bestehenden Bauzone liegen, ist zukünftig im Zonenplan der Schutzzonenperimeter zu bezeichnen. Diese Bezeichnung im Zonenplan hat nur informativen Charakter.

Belasteter Standort gemäss Altlasten-Verordnung (AltIV) Nr. 00231/D.0030

- 8.14 Im Schutzzonenperimeter befindet sich der belastete Standort Nr. 00231/D.0030 gemäss Altlasten-Verordnung (AltIV) vom 26. August 1998.

IV Schlussbestimmungen

Art. 9 Ausnahmefälle, Auslegung und Änderung des Reglementes

9.1 In begründeten Ausnahmefällen kann der Gemeinderat Zell (bzw. der Fassungseigentümer) im Einvernehmen mit dem Amt für Abfall, Wasser, Energie und Luft Erleichterungen für den Vollzug der angeordneten Massnahmen und unbedeutende Abweichungen vom Reglement bewilligen.

Art. 10 Inkrafttreten

10.1 Schutzzonenplan und Schutzzonenreglement treten mit der Genehmigung durch die Baudirektion in Kraft.

Art. 11 Anmerkung im Grundbuch

11.1 Nach Inkrafttreten der Schutzzonenbestimmungen sind die Eigentumsbeschränkungen gemäss vorliegendem Reglement im Grundbuch bei den betroffenen Grundstücken anzumerken.

Art. 12 Informationspflicht

12.1 Die Grundeigentümer der belasteten Parzellen sind verpflichtet, Pächter, Mieter oder Nutzniesser sowie Unternehmer, die auf ihren Grundstücken arbeiten, über die entsprechenden Nutzungsbeschränkungen der Grundwasserschutzzonen zu informieren.

Art. 13 Vollzug und Überwachung

13.1 Gemäss §§ 7 und 35 f des Einführungsgesetzes zum Gewässerschutzgesetz liegt die unmittelbare Aufsicht und Kontrolle über die Einhaltung der im Reglement aufgeführten Nutzungsbeschränkungen beim Gemeinderat Zell.

Art. 14 Überprüfung der Grundwasserschutzzonen


14.1 Bei neuen wesentlichen Erkenntnissen oder wenn neue rechtliche Bestimmungen es erfordern, hat der Fassungseigentümer umgehend eine Überprüfung des Schutzzonenplanes sowie des vorliegenden Schutzzonenreglementes zu veranlassen und diese bei Bedarf den neuen Gegebenheiten anzupassen. Spätestens jedoch 20 Jahre nach Inkrafttreten der Grundwasserschutzzonen sind Schutzzonenplan und Reglement durch eine Fachperson daraufhin zu überprüfen, ob sie den dazumal gültigen Vorschriften noch entsprechen.

Art. 15 Strafbestimmungen


- 15.1 Zuwiderhandlungen gegen dieses Reglement werden nach den Vorschriften des Einführungsgesetzes zum Gewässerschutzgesetz bestraft.
- 15.2 Die Strafbestimmungen des Gewässerschutzgesetzes und des Schweizerischen Strafgesetzbuches bleiben vorbehalten.

Vom Gemeinderat Zell festgesetzt am 25. OKT. 2012

Der Präsident:



Der Gemeindeschreiber:



Genehmigt und in Kraft gesetzt durch die Baudirektion

mit Verfügung Nr. vom 21. März 2013

0556



Baudirektion Kanton Zürich

Allgemeine Nebenbestimmungen für die Ausführung von Bauten in Grundwasserschutzzonen (Zone S) vom Januar 2010

Da sich in unmittelbarer Nähe des Bauobjektes eine Trinkwasserfassung befindet, ist bezüglich des Grundwasserschutzes grösste Vorsicht geboten.

1. Für allfällige Schäden am Grundwasser, die nachweislich auf den vorliegenden Bau oder Betrieb zurückzuführen sind, haftet der Inhaber der Bewilligung in vollem Umfang.
2. Die Rechte Dritter bleiben vorbehalten.
3. Es dürfen keine Sickerleitungen verlegt werden.
4. Hinterfüllungen und Grabenauffüllungen sind mit absolut sauberem Material zu erstellen und gut zu verdichten.
5. Das Bauprogramm ist so zu gestalten, dass die Bauarbeiten unter Terrain möglichst speditiv ausgeführt werden können. Der Beginn der Bauarbeiten ist dem AWEL zu melden.
6. Installationsplätze, Materiallager, Mannschaftsbaracken und sanitäre Anlagen sind ausserhalb der Zonen S1 und S2 einzurichten. Die Anlage von Baulatrinen mit Sickergruben ist in der ganzen Schutzzone unzulässig. Ausnahmen sind nur nach Absprache mit dem AWEL zugelassen.
7. Nicht im Einsatz stehende Baumaschinen sind abseits der Baugrube auf einen dichten und entwässerten Platz abzustellen. Das Reinigen und Auftanken sowie Reparieren von Maschinen und Fahrzeugen muss auf einem dichten Platz ausserhalb der Zonen S1 und S2 erfolgen.
8. Ölfässer, Kannen usw., die Treibstoff, Öl oder andere wassergefährdende Flüssigkeiten (inklusive Bauchemikalien) enthalten, sind ausserhalb der Zonen S1 und S2 in eine Wanne mit 100-prozentigem Auffangvolumen zu stellen. Auf dem Bauplatz ist eine der gelagerten Ölmenge entsprechende Menge eines Ölbinders bereitzustellen.
9. Betonumschlaggeräte sind auf einem dichten Platz ausserhalb der Zonen S1 und S2 zu stationieren. Das Waschwasser darf nicht versickert werden.
10. Bauhilfsmassnahmen und Foundationen, welche die Grundwasserqualität oder die Durchflusskapazität des Grundwassers beeinträchtigen, sind unzulässig. Insbesondere ist die Verwendung geschmierter Spundwände in der Schutzzone unzulässig. Bei der Verwendung von geöltem und geschmiertem Schalungsmaterial ist durch geeignete Massnahmen zu verhindern, dass wassergefährdende Stoffe in den Untergrund versickern. Die Lagerung dieses Schalungsmaterials ist in den Zonen S1 und S2 unzulässig.
11. Das Aufstellen von Betonaufbereitungsanlagen ist verboten.
12. Der Einsatz von Recyclingbaustoffen ist grundsätzlich verboten. Ausnahmen für die Verwendung von kompakter, zementgebundener Form bedürfen einer Bewilligung des AWEL.
13. Bauabfälle aller Art dürfen nicht in der Baugrube deponiert werden. Jegliches Entleeren von Flüssigkeiten in die Baugrube ist untersagt.
14. Verunreinigungen im Aushubmaterial bzw. im Grundwasser sind unverzüglich der betroffenen Wasserversorgung und dem AWEL zu melden (ausserhalb der Arbeitszeit ist die Kantonspolizei über Tel.-Nr. 117 zu benachrichtigen).
15. Die örtliche Bauleitung ist besorgt, dass alle am Bau beteiligten Personen durch persönliche Instruktion oder Anschlag auf die Gewässerschutzvorschriften aufmerksam gemacht werden.