

SCHUTZZONENREGLEMENT

für die Quelfassungen Hittenberg

Wassernutzungsberechtigte: Wasserversorgungsgenossenschaft Hittenberg

GWR f 1304

Q_{max} = 395 l/min

Inhaltsübersicht

I Allgemeines

Begriffe, gesetzliche Grundlagen
Geltungsbereich, weitere gesetzliche Bestimmungen

II Nutzungsbeschränkungen

- Weitere Schutzzone (Zone S III) Art. 5
- Engere Schutzzone (Zone S II) Art. 6
- Fassungsbereich (Zone S I) Art. 7

III Spezielle Massnahmen

Kontrolle und Sanierung von Anlagen
inklusive allfällige Ausserbetriebsetzungen

IV Schlussbestimmungen

I Allgemeines

Art. 1 Begriffe

Dieses Reglement legt die zum Schutz des Grundwassers und der Trinkwasserfassung erforderlichen Nutzungsbeschränkungen sowie die zu treffenden Massnahmen fest.

Die Grundwasserschutzzone wird unterteilt in:

- Fassungsbereich Zone S I
- Engere Schutzzone Zone S II
- Weitere Schutzzone Zone S III

Der Fassungsbereich dient dem unmittelbaren Schutz der Trinkwasserfassung. Mit der engeren Schutzzone soll die Trinkwasserfassung vor schädlichen Einflüssen und baulichen Eingriffen geschützt werden. Die weitere Schutzzone ist eine Pufferzone im Übergang zum anschliessenden Gewässerschutzbereich; hier werden Nutzungsbeschränkungen und Massnahmen zur allgemeinen Gefahrenabwehr erlassen.

Die Grundwasserschutzzone um die Trinkwasserfassung bildet eine Zone S im Sinne von Abschnitt V des kantonalen Einführungsgesetzes zum Gewässerschutzgesetz vom 8. Dezember 1974 sowie der eidgenössischen Verordnung über den Schutz der Gewässer vor wassergefährdenden Flüssigkeiten vom 28. September 1981.

Art. 2 Gesetzliche Grundlagen und Richtlinien

- Bundesgesetz über den Schutz der Gewässer (Gewässerschutzgesetz, GSchG) vom 24. Januar 1991; Art. 20
- Kantonales Einführungsgesetz zum Gewässerschutzgesetz (EG GSchG) vom 8. Dezember 1974; Abschnitt V, §§ 35-40
- Eidgenössische Verordnung über den Schutz der Gewässer vor wassergefährdenden Flüssigkeiten (VWF) vom 28. September 1981
- Eidgenössische Verordnung über umweltgefährdende Stoffe (Stoffverordnung, StoV) vom 9. Juni 1986
- Bundesgesetzes über den Wald (Waldgesetz, WaG) vom 4. Oktober 1991
- Verordnung über den Wald (Waldverordnung, WaV) vom 30. November 1992
- Wegleitung zur Ausscheidung von Gewässerschutzbereichen, Grundwasserschutzzonen und Grundwasserschutzarealen, Bundesamt für Umwelt, Wald und Landschaft (BUWAL), 1982.

Art. 3 Hydrogeologische Grundlagen und Geltungsbereich

Grundlage für diese Schutzzonen bildet der hydrogeologische Bericht vom 6.12.1996, verfasst durch das Geologische Büro Dr. L. Wyssling AG, 8118 Pfaffhausen.

Der Geltungsbereich des Reglementes und die Ausdehnung der Zonen ergeben sich aus dem Schutzzonenplan (Nr. 26'361a) im Massstab 1:1000, erstellt durch das Ingenieurbüro Frei + Krauer AG, 8640 Rapperswil, mit Datum vom 1.4.1998.

Das Schutzzonenreglement und der Schutzzonenplan bilden eine Einheit.

Art. 4 Weitere gesetzliche Bestimmungen

Weitere Vorschriften des Bau- und Planungsrechtes, des Umwelt-, Natur- und Heimatschutzes sowie die übrigen Bestimmungen des Gewässerschutzgesetzes bleiben vorbehalten.

II Nutzungsbeschränkungen

Art. 5 Weitere Schutzzone, Zone S III

In der weiteren Schutzzone gelten folgende Nutzungsbeschränkungen:

a) Bauten und Anlagen

Das Erstellen von Bauten und Anlagen, in oder auf denen wassergefährdende Stoffe erzeugt, verwendet, umgeschlagen, befördert oder gelagert werden, ist vorbehältlich Art. 5 lit.b verboten. Allfällige landwirtschaftliche Siedlungen sind nach Möglichkeit ausserhalb dieser Zone zu realisieren. Bauten bedürfen einer Bewilligung des AWEL Amt für Abfall, Wasser, Energie und Luft.

b) Abwasserleitungen/Abwasseranlagen

Schmutzwasserleitungen inklusive Hausanschlüsse und Schächte müssen dicht erstellt und so ausgeführt werden, dass spätere Dichtigkeitskontrollen möglich sind. Sie haben den in der SIA Empfehlung V 190 umschriebenen Dichtigkeitsanforderungen für die Zone S zu genügen. Bei der Inbetriebnahme neuer Anlagen sind sämtliche Bauteile auf deren Dichtigkeit zu prüfen. Schmutzwasserleitungen sind in den ersten drei Jahren jährlich, später alle drei Jahre auf ihre Dichtigkeit zu überprüfen. Für fugenlose oder verschweisste Leitungen genügt für die wiederkehrende Kontrolle eine Kanalfernsehaufnahme.

c) Strassen

Bei der Erstellung neuer Strassenabschnitte, die dem Verkehr mit wassergefährdenden Stoffen dienen, ist eine dichte, vom Sickerleitungssystem unabhängige Strassenentwässerung zu erstellen.

Bestehende Strassen sind bei nächster Gelegenheit (Ausbau, Sanierung) entsprechend anzupassen.

Für untergeordnete Strassen und Flurwege entfallen diese Massnahmen. Es muss jedoch ausgeschlossen werden, dass innerhalb der Schutzzone das Strassenwasser punktuell versickern kann.

Der Einsatz von Unkrautvertilgungsmitteln im Strassenbereich und die Anwendung von Lackbitumen sind verboten.

d) Versickerungen

Das Versickern von verschmutzten Abwässern sowie das Erstellen von Bau- und Zeltlagerlatrinen mit Sickergruben sind verboten.

e) Wassergefährdende Stoffe

Das Lagern und Umschlagen von wassergefährdenden Stoffen ist grundsätzlich verboten. Für Ausnahmen (Heizöl) gelten die Bestimmungen der Verordnung über den Schutz der Gewässer vor wassergefährdenden Flüssigkeiten (VWF) vom 28. September 1981 (Art. 23).

f) Deponien, Ablagerungen, Abstellplätze

Das Errichten und Betreiben von Deponien aller Art, das Ablagern von Abfällen sowie das Lagern von wasserlöslichen Stoffen sind verboten.

Das Abstellen von nicht verkehrstauglichen Fahrzeugen und nicht betriebstüchtigen Maschinen, die wassergefährdende Stoffe enthalten, ist untersagt.

g) Materialentnahmen/Geländeveränderungen

Jeglicher Abbau von Kies, Sand sowie anderem anstehendem Bodenmaterial ist verboten (Ausnahme: baubedingter Aushub).

Es dürfen keine Geländeänderungen vorgenommen werden, bei denen die Deckschicht beseitigt oder wesentlich vermindert wird.

h) Bewirtschaftung

Die landwirtschaftliche Nutzung, wie Graswirtschaft, Weidegang, Acker- und Obstbau sowie mit der landwirtschaftlichen Nutzung vergleichbare Kulturen sind zugelassen.

Bei einer ackerbaulichen Nutzung ist die Fruchtfolge so zu gestalten, dass der Bracheanteil zeitlich auf ein Minimum reduziert wird. Für die Überwinterung ist grundsätzlich eine Begrünung anzustreben.

Folgende Bodennutzungen sind untersagt:

- Das Anlegen und Betreiben von Container-Kulturen.
- Die Zwischenlagerung von Mist (Mieten) auf dem Feld.
- Das Erstellen von Kompostmieten auf unbefestigtem Boden, sofern dies den Kleinbedarf übersteigt.


Einschränkungen bezüglich Pflanzenschutz und Düngung sind in Art. 5 lit.i und lit.k geregelt.

i) Pflanzenschutz/Unkrautbekämpfung

Als Pflanzenbehandlungsmittel gelten Pflanzenschutzmittel, Unkrautvertilgungsmittel und Regulatoren für die Pflanzenentwicklung. Mit dem Einsatz von Pflanzenbehandlungsmitteln ist allgemein Zurückhaltung zu üben. Der Anwender hat die auf der Etikette angegebenen Schutzmassnahmen und die Gebrauchsanweisung zu befolgen. Der Einsatz von Pflanzenbehandlungsmitteln richtet sich nach der Hilfsstoffverordnung vom 4. Februar 1955 und nach der Stoffverordnung vom 9. Juni 1986.

In allen Anwendungsfällen dürfen nur Pflanzenbehandlungsmittel eingesetzt werden, für die eine Zulassung durch die eidgenössische Bewilligungsbehörde vorliegt und die keinem Anwendungsverbot in der Schutzzone unterliegen.

Nutzungsbeschränkungen Pflanzenschutz:

- In der ganzen Schutzzone gilt ein Anwendungsverbot für Pflanzenbehandlungsmittel, die mit dem Signet "grundwassergefährdend" gekennzeichnet sind.
- 

grundwasser-
gefährdend
- Der Einsatz von Unkrautvertilgungsmitteln und Regulatoren für die Pflanzenentwicklung ist an und auf Strassen, Wegen und Parkanlagen sowie auf Dächern verboten.
 - In der Grundwasserschutzzone ist das Lagern und Zubereiten von Pflanzenbehandlungsmitteln sowie das Beseitigen von Packungen und Brüheresten verboten.
 - Das Reinigen der Spritzgeräte hat fachgerecht ausserhalb der Grundwasserschutzzone zu erfolgen.

Die für die Landwirtschaft geprüften Pflanzenbehandlungsmittel sind im jährlich erscheinenden Pflanzenschutzmittelverzeichnis der eidgenössischen landwirtschaftlichen Forschungsanstalten aufgeführt.

k) Düngung

Der Einsatz von Düngern richtet sich nach Anhang 4.5 der Stoffverordnung vom 9. Juni 1986.

Grundsatz: Als Mass für die Düngung gelten die jeweils aktuellen Richtlinien und Empfehlungen der entsprechenden eidgenössischen Forschungsanstalten.

Die im Boden vorhandenen Nährstoffvorräte sind durch Bodenanalysen zu erfassen und bei der Bemessung der Düngergaben mitzubersichtigen. Im weiteren sind die Düngergaben den Bedürfnissen der Pflanzen und den zu erwartenden Erträgen anzupassen.

Für die Düngung gelten folgende Nutzungsbeschränkungen:

- Das Ausbringen und Beseitigen von Düngemitteln über das Mass der pflanzenbaulichen Bedürfnisse (Entzüge der Kulturen) sind verboten.
- Die Anwendung von Klärschlamm ist untersagt.
- Flüssige Dünger dürfen nur ausgebracht werden, wenn der Boden saug- und aufnahmefähig ist. Sie dürfen vor allem dann nicht ausgebracht werden, wenn der Boden wassergesättigt, gefroren, schneebedeckt oder ausgetrocknet ist.
- Während der Monate November bis Ende Februar darf grundsätzlich keine Gülle ausgebracht werden.
- Handelsdünger, die Stickstoff enthalten, und Gülle dürfen nur verwendet werden, wenn der Boden bewachsen ist oder unmittelbar danach bepflanzt wird.

- Das Ausbringen von häuslichem Abwasser, Rückständen aus Hausklärgruben und abflusslosen Abwassergruben ist verboten.
- Lanzendüngung ist unzulässig.
- Das Beimischen von Düngemitteln zum Bewässerungswasser ist verboten.

I) Nutzungsbeschränkungen im Wald

Die forstwirtschaftliche Nutzung ist unter Vorbehalt der Bestimmungen über Pflanzenbehandlungsmittel nicht eingeschränkt. Es ist anzustreben, dass die Verjüngung des Waldes möglichst kleinflächig erfolgt.

Pflanzenbehandlungsmittel im Wald

Grundsatz: Gemäss Art. 18 des Bundesgesetzes über den Wald (Waldgesetz, WaG) vom 4. Oktober 1991 dürfen im Wald keine umweltgefährdenden Stoffe verwendet werden. Die Umweltschutzgesetzgebung regelt die Ausnahmen.

Die Anwendung von Pflanzenbehandlungsmitteln richtet sich nach den Bestimmungen der Verordnung über den Wald (Waldverordnung, WaV) vom 30. November 1992 und der Stoffverordnung vom 9. Juni 1986. Das heisst, Pflanzenbehandlungsmittel dürfen im Wald und am Waldrand nur verwendet werden, wenn sie für die Erhaltung des Waldes unerlässlich sind und nicht durch Massnahmen ersetzt werden können, welche die Umwelt weniger belasten.

Als Pflanzenbehandlungsmittel gelten Pflanzenschutzmittel (z.B. Insektizide und Fungizide), Unkrautvertilgungsmittel (Herbizide) und Regulatoren für die Pflanzenentwicklung. Ihnen gleichgestellt sind Mittel, die im Wald zur Behandlung von Bäumen gegen Schädlinge und Krankheiten an geschlagenem Holz verwendet werden.

Die Behandlung von geschlagenem Holz mit Insektiziden oder Fungiziden ist auf dafür aus forstwirtschaftlicher Sicht geeigneten Plätzen zugelassen, sofern es nicht rechtzeitig abgeführt werden kann.

In allen Fällen dürfen nur Pflanzenbehandlungsmittel eingesetzt werden, für die eine Zulassung durch die eidgenössische Bewilligungsbehörde vorliegt und die keinem Anwendungsverbot in der Schutzzone unterliegen.

Nutzungsbeschränkungen Pflanzenschutz:

- In der ganzen Schutzzone gilt ein Anwendungsverbot für Pflanzenbehandlungsmittel, die mit dem Signet "grundwassergefährdend" gekennzeichnet sind.
- Die Verwendung von Unkrautvertilgungsmitteln (Herbiziden) ist im Wald verboten).



Düngung im Wald

Die Verwendung von Düngern und Zusätzen ist grundsätzlich verboten.

Art. 6 Engere Schutzzone, Zone S II

Zusätzlich zu den in Art. 5 aufgeführten Beschränkungen gelten in der engeren Schutzzone folgende Nutzungsbeschränkungen:

a) Bauten und Anlagen

Das Erstellen neuer und das Erweitern bestehender Hoch- und Tiefbauten sind verboten.

b) Kanalisationen/Versickerungen

Schmutzwasserleitungen dürfen nicht durch die engere Schutzzone verlegt werden.

Ausnahmen vom grundsätzlichen Verbot der Durchleitung können vom AWEL Amt für Abfall, Wasser, Energie und Luft dort bewilligt werden, wo aus gefällstechnischen oder anderen zwingenden Gründen der Zone S II nicht ausgewichen werden kann.

In diesen Fällen sind Schutzmassnahmen zu treffen, die Leckverluste sichtbar machen und auch zurückhalten (Doppelrohrsystem).

Meteor- und Drainagevorflutleitungen sind wie Schmutzwasserleitungen grundsätzlich nicht durch die engere Schutzzone zu führen.

Begründete Ausnahmen bedürfen einer Bewilligung des AWEL Amt für Abfall, Wasser, Energie und Luft.

Entsprechende Leitungen sind dicht zu erstellen und periodisch (d.h. alle drei Jahre) auf ihren baulichen Zustand hin zu überprüfen. Neue Leitungen sind vor Inbetriebnahme auf deren Dichtigkeit (gemäss SIA Empfehlung V 190) zu überprüfen.

Versickerungen von Dach-, Drainage- und Meteorwasser sind verboten.

c) Strassen, Flurwege

Mit der Ausnahme von Flurwegen für land- und forstwirtschaftliche Zwecke dürfen innerhalb der engeren Schutzzone keine neuen Strassen erstellt werden.

Falls aus übergeordneten Gründen und im öffentlichen Interesse eine Strasse durch die engere Schutzzone geführt oder ausgebaut werden muss, sind gemäss den Richtlinien des eidgenössischen Departementes des Innern betreffend Gewässerschutzmassnahmen beim Strassenbau vom 27. Mai 1968 die Schutzmassnahmen so vorzunehmen, dass während der Bauphase und des Betriebes die Möglichkeit einer Verunreinigung des Grundwassers auszuschliessen ist.

Für die Erstellung oder den Ausbau von Strassen innerhalb der engeren Schutzzone ist eine Bewilligung der Baudirektion erforderlich. Die Anpassung bestehender Strassen ist in Art. 9 geregelt.

Der Bau von Flurwegen bedarf einer Bewilligung des AWEL Amt für Abfall, Wasser, Energie und Luft. Diese kann erteilt werden, wenn der Nachweis erbracht wird, dass keine Beeinflussung des Grundwassers und der Wasserfassung zu befürchten ist.

d) Parkplätze

Das Erstellen von Parkplätzen sowie Abstellplätzen für Wohnwagen und Wohnmobile ist verboten.

Bestehende Parkplätze sind innert zweier Jahre nach Inkrafttreten der Schutzzonenbestimmungen mit dichtem Belag und Randbordüren zu versehen und zu entwässern. Andernfalls sind diese aufzuheben.

e) Wassergefährdende Stoffe

Jegliches Lagern, Umschlagen oder Verwenden von festen, flüssigen oder gasförmigen Stoffen, die geeignet sind, das Wasser zu verunreinigen, ist verboten.

f) Abstell-, Zelt- und Campingplätze sowie Deponien aller Art sind verboten.

g) Materialentnahmen jeglicher Art sind verboten.

h) Bodennutzung/Bewirtschaftung

Die forst- und landwirtschaftliche Nutzung wie Graswirtschaft, Weidegang, Futter- und Ackerbau sind erlaubt.

Es gelten folgende Einschränkungen:

- Landwirtschaftliche Intensivkulturen, wie Obst- und Weinbau sowie Kleingärten (grösser als 1 Are) bedürfen einer Bewilligung des AWEL Amt für Abfall, Wasser, Energie und Luft. Eine intensive gemüsebauliche Nutzung ist nicht zugelassen.
- Weidebetrieb: Das Erstellen und Betreiben von Weidetränken sind verboten. Durch geeignete Massnahmen sowie durch die Dauer der Beweidung muss vermieden werden, dass lokal oder grossflächig die Grasnarbe zerstört wird. Beim Weidegang ist der Fassungsbereich in jedem Falle einzuzäunen.
- Das flächenmässige Bewässern von Kulturen ist nicht zugelassen.

i) Pflanzenschutz

Bezüglich des Einsatzes von Pflanzenschutzmitteln ist grösste Zurückhaltung zu üben. Es gelten die gleichen Beschränkungen wie in der weiteren Schutzzone (siehe Art. 5 lit.i).

Das Abtriften durch Wind oder das oberflächliche Abfliessen des Pflanzenschutzmittels zum Fassungsbereich (Zone S I) hin muss ausgeschlossen sein.

k) Düngung

Als Dünger können Gülle, Stallmist, Handelsdünger, Reifekompost und Gründüngung eingesetzt werden.

Bezüglich der Grundsätze der Düngung wird auf Art. 5 lit.k verwiesen.

Es gelten folgende Einschränkungen:

Das Ausbringen von Klärschlamm ist verboten.

Gülle:

- Gülle darf nur in den Monaten März bis Ende Oktober auf bewachsenen Boden ausgebracht werden. Dabei darf der Boden nicht wassergesättigt, gefroren, schneebedeckt oder ausgetrocknet sein.
- Pro Gabe dürfen nicht mehr als 30 m³ je Hektare ausgebracht werden. Pro Jahr sind maximal zwei bis drei Gaben zulässig. Die Nährstoffbilanz ist zu beachten!
- Das oberflächliche Abfließen von Jauche zur Fassung hin muss ausgeschlossen sein.
- Es dürfen keine erdverlegten Güllenverschlauchungen benutzt werden.

Stallmist:

- Jährlich dürfen nicht mehr als zwei Gaben à 20 Tonnen je Hektare ausgebracht werden.
- Der Stallmist ist gleichmässig zu verteilen und gut zu zerkleinern.

l) Nutzungsbeschränkungen im Wald

Der Waldbestand muss erhalten bleiben. Rodungen sind grundsätzlich verboten.

Die Anwendung von Pflanzenbehandlungsmitteln ist untersagt. Insbesondere ist das Behandeln von geschlagenem Holz gegen Insekten- und Pilzbefall verboten. Innerhalb der engeren Schutzzone dürfen keine neuen Holzlagerplätze erstellt werden. Bestehende Plätze können auf Zusehen hin toleriert werden, wenn darauf kein mit Pflanzenbehandlungsmitteln behandeltes Holz gelagert wird.

Das Anlegen und Betreiben von Wildfütterungsstellen sind verboten.

Art. 7 Fassungsbereich, Zone S I

Zusätzlich zu den in Art. 5 und 6 aufgeführten Beschränkungen gelten im Fassungs-
bereich folgende Nutzungsbeschränkungen:

Ausser Wald und Dauerwiese ist jede andere Nutzung untersagt, insbesondere:

- Das Erstellen von Bauten, Leitungen und Anlagen, welche nicht der Wasserversorgung dienen.
- Weidegang.
- Das Lagern von Material (einschliesslich Holz).
- Jegliche Verletzung der Grasnarbe.
- Jegliche Verwendung von Dünge- und Pflanzenbehandlungsmitteln.
- Die Benützung als Sport- und Freizeitanlage.

III Spezielle Massnahmen

Art. 8 Schutz des Fassungsgebietes

Der Fassungsgebiet ist im Gelände zweckmässig zu markieren.

Beim Weidegang in der Zone S II ist der Fassungsgebiet einzuzäunen.

Art. 9 Massnahmen zur Beseitigung vorhandener Konfliktpunkte; Kontrollen, Sanierungen von Anlagen inklusive allfällige Ausserbetriebsetzungen.

Baulicher Unterhalt der Quellfassungen

Die Quellfassungen, Brunnenstuben und Ableitungen sind, soweit notwendig, in baulich einwandfreien Zustand zu versetzen und zu unterhalten. Die Brunnenstube hat zudem den Sicherheitsvorschriften des Schweizerischen Vereins des Gas- und Wasserfaches (SVGW) zu entsprechen.

IV Schlussbestimmungen

Art. 10 Ausnahmefälle, Auslegung und Änderung des Reglementes

In begründeten Ausnahmefällen kann der Gemeinderat (bzw. der Fassungseigentümer) im Einvernehmen mit der Baudirektion Erleichterungen für den Vollzug der angeordneten Massnahmen und unbedeutende Abweichungen vom Reglement bewilligen.

Zur Beurteilung von speziellen Nutzungsarten und Schutzmassnahmen, die im vorliegenden Reglement nicht umschrieben sind, ist die vom Bundesamt für Umwelt, Wald und Landschaft (BUWAL) erlassene Wegleitung zur Ausscheidung von Gewässerschutzbereichen, Grundwasserschutz zonen und Grundwasserschutzarealen als Richtlinie beizuziehen und sinngemäss anzuwenden.

Allfällige weitere Einschränkungen sind durch Änderung des Reglementes oder in einem separaten Verfahren zu erlassen.

Art. 11 Inkrafttreten

Schutz zonenplan und Schutz zonenreglement treten nach der Genehmigung durch die Baudirektion in Kraft.

Art. 12 Anmerkung im Grundbuch

Nach Inkrafttreten der Schutz zonenbestimmungen sind die Eigentumsbeschränkungen gemäss vorliegendem Reglement im Grundbuch bei den betroffenen Grundstücken anzumerken.

Art. 13 Informationspflicht

Die Grundeigentümer der belasteten Parzellen sind verpflichtet, Pächter, Mieter oder Nutzniesser sowie Unternehmer, die auf ihren Grundstücken arbeiten, über die entsprechenden Nutzungsbeschränkungen der Grundwasserschutz zonen zu informieren.

Art. 14 Vollzug und Überwachung

Gemäss § 7 des Einführungsgesetzes zum Gewässerschutzgesetz (EG GSchG) vom 8. Dezember 1974 liegt die unmittelbare Aufsicht und Kontrolle über die Einhaltung der im Reglement aufgeführten Nutzungsbeschränkungen beim Gemeinderat.


Art. 15 Strafbestimmungen

Zuwiderhandlungen gegen dieses Reglement werden nach den Vorschriften des Einführungsgesetzes zum Gewässerschutzgesetz bestraft.


Die Strafbestimmungen des Gewässerschutzgesetzes und des Schweizerischen Strafbuches bleiben vorbehalten.

Vom Gemeinderat Wald festgesetzt am 17. Aug. 1998

Der Präsident



Der Gemeindeschreiber



Genehmigt durch die Baudirektion mit Verfügung Nr. 2369
vom 08.10.1998