



Kanton Zürich

Umzonung

Kernzonenplan B

1:1000

Von der Gemeindeversammlung festgesetzt am 8.7.2020

Namens der Gemeindeversammlung
Der Präsident:

Von der Baudirektion genehmigt am

Für die Baudirektion:

Der Schreiber:

- 9. Okt. 2020

BDV-Nr.

M40/20




**SUTER
VON KÄNEL
WILD**

Planer und Architekten AG

Förrlibuckstrasse 30, 8005 Zürich
+41 44 315 13 90, www.skw.ch

rechtskräftiger Kernzonenplan






LEGENDE

-  Kubische Erscheinung erhalten
Bau-/Zonenordnung Ziff. 2.11
-  Fassadenlinie
Bau-/Zonenordnung Ziff. 2.1.2
-  Grenze Kernzone



Kernzonenplan neu

LEGENDE

-  Kubische Erscheinung erhalten
Bau-/Zonenordnung Ziff. 2.11
-  Fassadenlinie
Bau-/Zonenordnung Ziff. 2.1.2
-  Grenze Kernzone
-  Grenze Kernzone neu
-  Aufhebung bestehender Grenzen






Kernzonenplan B Dörfli 1: 1000

Von der Gemeindeversammlung festgesetzt am
22. Juni 1984

Namens der Gemeindeversammlung
Der Präsident Der Schreiber

Vom Regierungsrat am **6. März 1985**
mit Beschluss Nr. **870** genehmigt




Vor dem Regierungsrate
Der Staatsschreiber



GLS GUHL + LECHNER + SUTER
PLANER SIA/BSP
BÜRO FÜR ORTS- UND REGIONALPLANUNG
NEPTUNSTR. 20 8032 ZÜRICH TEL. 01/252 74 80

OBJEKT NR. : 31007
DATUM : 30.7.83
REVIDIERT : 10.4.84 22.6.84
FORMAT : 30/42

LEGENDE

-  Kubische Erscheinung erhalten
Bau-/Zonenordnung Ziff. 2.11
-  Fassadenlinie
Bau-/Zonenordnung Ziff. 2.1.2
-  Grenze Kernzone

