



Teilrevision Nutzungsplanung


Ergänzungsplan Zentrumszone

1:2000

Von der Gemeindeversammlung festgesetzt am 22. Januar 2020

Namens der Gemeindeversammlung

Der Präsident:


Gaudenz Schwitter

Der Schreiber:


Pius Rüdisüli

Von der Baudirektion genehmigt am

15. März 2021

Für die Baudirektion

BDV-Nr. xxxx

1475/20

Festlegungen



Perimeter Zentrumszone



Bereich gemäss Art. 20 BZO

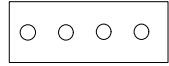
Informationsinhalte




Perimeter Kernzonenplan



Perimeter Sonderbauvorschriften




Perimeter Gestaltungsplanpflicht




Bauzone im Waldabstand



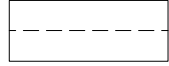
Rechtskräftige Waldabstandslinie




Rechtskräftige Baulinien




Aufzuhebende Baulinien (sep. Verfahren)




Waldgrenze



Wald



Gewässer



Bauzone

Teilrevision Nutzungsplanung

Ergänzungsplan Zentrumszone

1:2000

Von der Gemeindeversammlung festgesetzt am 22. Januar 2020

Namens der Gemeindeversammlung

Der Präsident:

Der Schreiber:

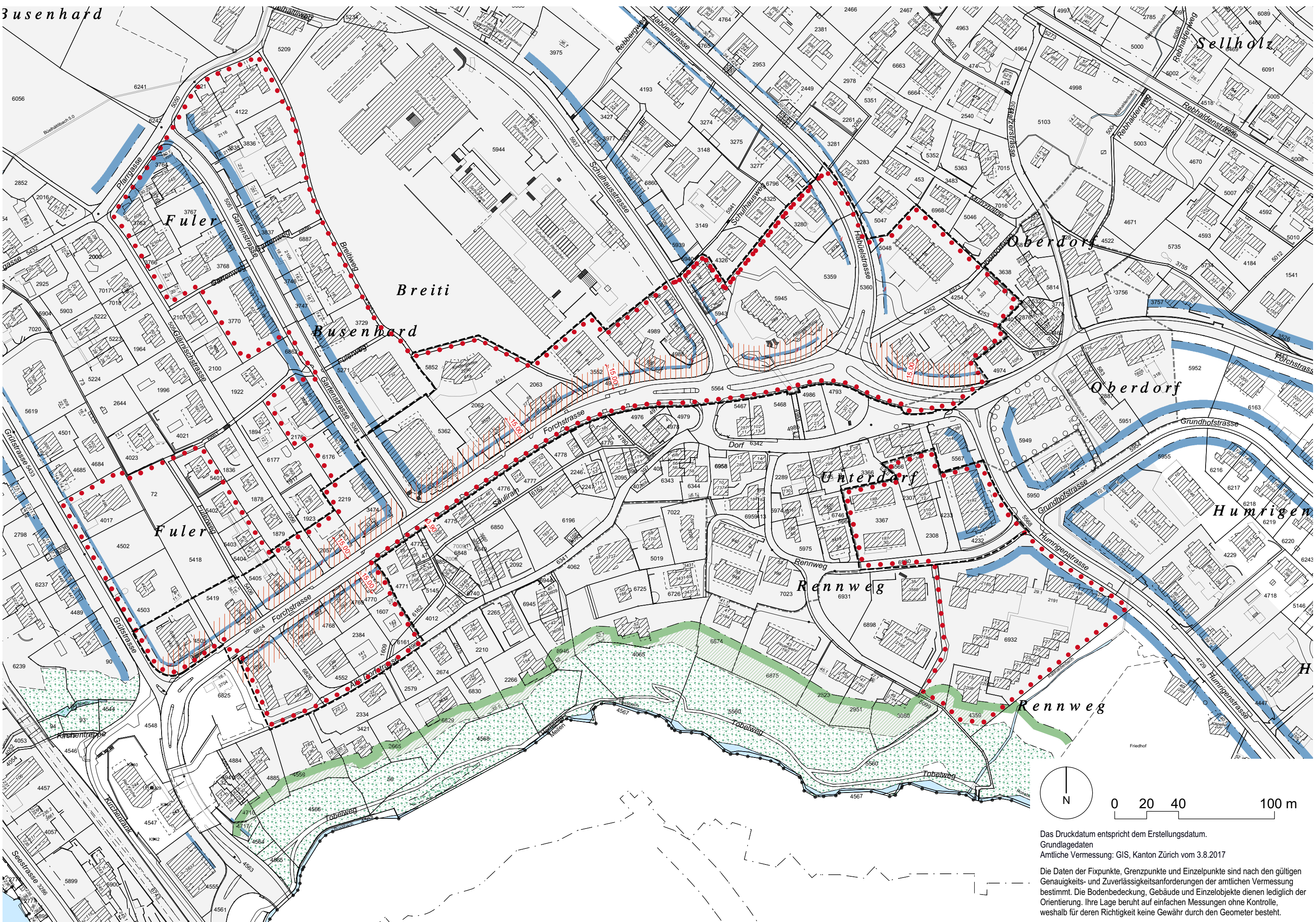
Gaudenz Schwitter

Pius Rüdüsüli

Von der Baudirektion genehmigt am

Für die Baudirektion

BDV-Nr. xxxx



Busenhard

Selholz

Fuler

Breiti

Busenhard

Oberdorf

Oberdorf

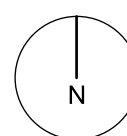
Fuler

Unterdorf

Humrigen

Rennweg

Rennweg



0 20 40 100 m

Das Druckdatum entspricht dem Erstellungsdatum.
Grundlagendaten
Amtliche Vermessung: GIS, Kanton Zürich vom 3.8.2017
Die Daten der Fixpunkte, Grenzpunkte und Einzelpunkte sind nach den gültigen Genauigkeits- und Zuverlässigkeitsanforderungen der amtlichen Vermessung bestimmt. Die Bodenbedeckung, Gebäude und Einzelobjekte dienen lediglich der Orientierung. Ihre Lage beruht auf einfachen Messungen ohne Kontrolle, weshalb für deren Richtigkeit keine Gewähr durch den Geometer besteht.