

Kanton Zürich

Revision Nutzungsplanung


KERNZONENPLAN SEIDENGASSE

1:1500

Von der Gemeindeversammlung festgesetzt am 17.9.2020

Namens der Gemeindeversammlung

Der Präsident:



Christoph Hiller

Der Schreiber:




Didier Mayenzet

Von der Baudirektion genehmigt am

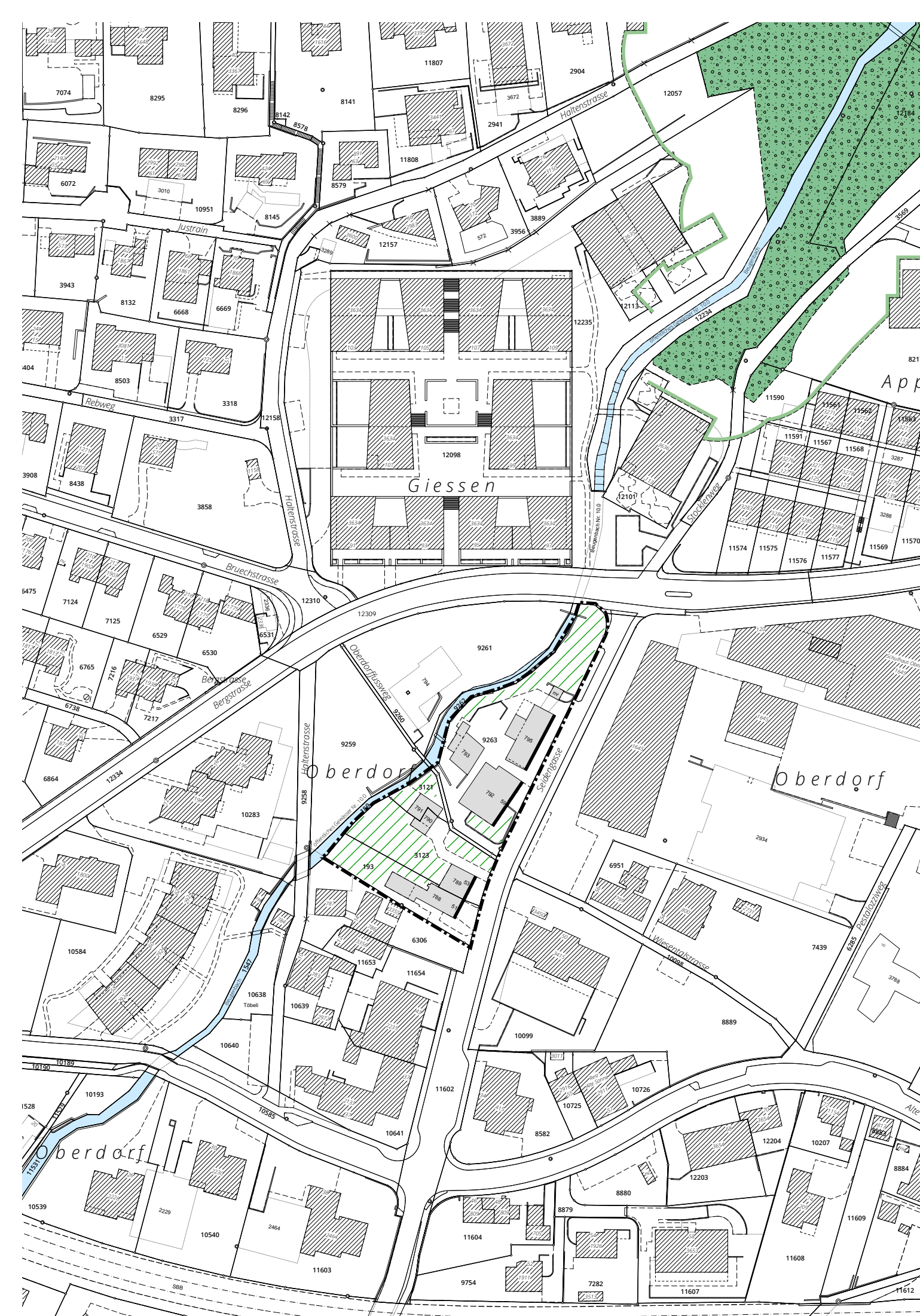
14. Juni 2021

Für die Baudirektion:







BDV-Nr.




1592/20

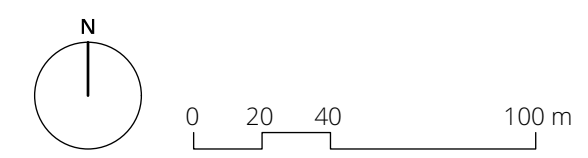


Festlegungen

-  grau bezeichnete Gebäude
-  bezeichnete Fassaden
-  wichtige Freiräume
-  Kernzonengrenze

Informationsinhalte

-  Waldabstand
-  Wald
-  Gewässer



Bearbeitung: Rahel Gamma
 Das Druckdatum entspricht dem Erstellungsdatum.

Grundlagedaten
 Amtliche Vermessung: ARE, GIS Kanton Zürich vom 19. Februar 2018

Die Daten der Fixpunkte, Grenzpunkte und Einzelpunkte sind nach den gültigen Genauigkeits- und Zuverlässigkeitsanforderungen der amtlichen Vermessung bestimmt. Die Bodenbedeckung, Gebäude und Einzelobjekte dienen lediglich der Orientierung. Ihre Lage beruht auf einfachen Messungen ohne Kontrolle, weshalb für deren Richtigkeit keine Gewähr durch den Geometer besteht.