

Gemeinde Trüllikon

Kt. Zürich

SCHUTZZONENREGLEMENT

für die Quelfassungen Turnplatz, Roswisenbuck und Vordere Roswis

Wassernutzungsberechtigte: Zivilgemeinde Wildensbuch

Grundwasserrechts-Nr. (GWR): k 2-9 und k 2-M

Konzessionierte Entnahmemenge: 90 l/min

Beilage: Schutzzonenplan 1:2'000

8. März 2000

Inhaltsübersicht

I Allgemeines

Begriffe, gesetzliche Grundlagen
Geltungsbereich, weitere gesetzliche Bestimmungen

II Nutzungsbeschränkungen

- Weitere Schutzzone (Zone S III) Art. 5
- Engere Schutzzone (Zone S II) Art. 6
- Fassungsbereich (Zone S I) Art. 7

III Spezielle Massnahmen

Kontrolle und Sanierung von Anlagen
inklusive allfällige Ausserbetriebsetzungen

IV Schlussbestimmungen

I Allgemeines

Art. 1 Begriffe

Dieses Reglement legt die zum Schutz des Grundwassers und der Trinkwasserfassung erforderlichen Nutzungsbeschränkungen sowie die zu treffenden Massnahmen fest.

Die Grundwasserschutzzone wird unterteilt in:

- Fassungsbereich Zone S I
- Engere Schutzzone Zone S II
- Weitere Schutzzone Zone S III

Der Fassungsbereich dient dem unmittelbaren Schutz der Trinkwasserfassung. Mit der engeren Schutzzone soll die Trinkwasserfassung vor schädlichen Einflüssen und baulichen Eingriffen geschützt werden. Die weitere Schutzzone ist eine Pufferzone im Übergang zum anschliessenden Gewässerschutzbereich; hier werden Nutzungsbeschränkungen und Massnahmen zur allgemeinen Gefahrenabwehr erlassen.

Die Grundwasserschutzzone um die Trinkwasserfassung bildet eine Zone S im Sinne von Abschnitt V des kantonalen Einführungsgesetzes zum Gewässerschutzgesetz vom 8. Dezember 1974 sowie der eidgenössischen Verordnung über den Schutz der Gewässer vor wassergefährdenden Flüssigkeiten vom 1. Juli 1998.

Art. 2 Gesetzliche Grundlagen und Richtlinien

- Bundesgesetz über den Schutz der Gewässer (Gewässerschutzgesetz, GSchG) vom 24. Januar 1991; Art. 20
- Eidgenössische Gewässerschutzverordnung (GSchV) vom 28. Oktober 1998
- Eidgenössische Verordnung über den Schutz der Gewässer vor wassergefährdenden Flüssigkeiten (VWF) vom 1. Juli 1998
- Eidgenössische Verordnung über umweltgefährdende Stoffe (Stoffverordnung, StoV) vom 9. Juni 1986
- Eidgenössische Verordnung über die Zulassung von Pflanzenschutzmitteln (Pflanzenschutzmittel-Verordnung) vom 23. Juni 1999
-
- Bundesgesetzes über den Wald (Waldgesetz, WaG) vom 4. Oktober 1991
- Verordnung über den Wald (Waldverordnung, WaV) vom 30. November 1992
- Wegleitung zur Ausscheidung von Gewässerschutzbereichen, Grundwasserschutzzonen und Grundwasserschutzarealen, Bundesamt für Umwelt, Wald und Landschaft (BUWAL), 1982
- Kantonales Einführungsgesetz zum Gewässerschutzgesetz (EG GSchG) vom 8. Dezember 1974; Abschnitt V, §§ 35-40

Art. 3 Hydrogeologische Grundlagen und Geltungsbereich

Grundlage für diese Schutzzonen bildet der hydrogeologische Bericht vom 22. Dezember 1994 verfasst durch das Geologische Büro Dr. H. Jäckli AG, Zürich, und der Ergänzungsbericht desselben Büros vom 16. September 1998.

Der Geltungsbereich des Reglementes und die Ausdehnung der Zonen ergeben sich aus dem Schutzzonenplan (Nr. 94.219) im Massstab 1:2'000 erstellt durch die Dr. H. Jäckli AG, Zürich, mit Datum vom 22. Dezember 1994, geändert am 30. März 1999 und 8. März 2000.

Das Schutzzonenreglement und der Schutzzonenplan bilden eine Einheit.

Art. 4 Weitere gesetzliche Bestimmungen

Weitere Vorschriften des Bau- und Planungsrechtes, des Umwelt-, Natur- und Heimatschutzes sowie die übrigen Bestimmungen des Gewässerschutzgesetzes bleiben vorbehalten.

II Nutzungsbeschränkungen

Art. 5 Weitere Schutzzone, Zone S III

In der weiteren Schutzzone gelten folgende Nutzungsbeschränkungen:

a) Bauten und Anlagen

Das Erstellen von Bauten und Anlagen, in oder auf denen wassergefährdende Stoffe erzeugt, verwendet, umgeschlagen, befördert oder gelagert werden, ist verboten.

Zugelassen sind landwirtschaftliche Ökonomiegebäude sowie Bauten mit Anfall von häuslichem Abwasser. Ausnahmen für die Lagerung von Heiz- und Dieselöl zur Energieversorgung des Gebäudes oder Betriebes sind in Art. 5 lit.e geregelt.

Bauliche Eingriffe unterhalb des höchsten Grundwasserspiegels bzw. im Bereich der wasserführenden Schichten sind nicht zugelassen.

Güllengruben, Mistplatten, erdverlegte Güllenleitungen und Grünfuttersilos müssen dicht erstellt werden und sind durch entsprechenden Unterhalt baulich in einwandfreiem Zustand zu halten.

Güllengruben und Mistplatten sind alle 5 Jahre zu entleeren und auf ihren baulichen Zustand hin zu überprüfen. Erdverlegte Güllenleitungen sind alle 5 Jahre einer Dichtigkeitskontrolle zu unterziehen (1,5-facher Betriebsdruck).

Allfällige Schäden sind umgehend zu sanieren.

b) Abwasserleitungen/Abwasseranlagen

Schmutzwasserleitungen inklusive Hausanschlüsse und Schächte müssen dicht erstellt und so ausgeführt werden, dass spätere Dichtigkeitskontrollen möglich sind. Sie haben den in der SIA Empfehlung V 190 umschriebenen Dichtigkeitsanforderungen für die Zone S zu genügen. Bei der Inbetriebnahme neuer Anlagen sind sämtliche Bauteile auf deren Dichtigkeit zu prüfen. Schmutzwasserleitungen sind in den ersten drei Jahren jährlich, später alle drei Jahre auf ihre Dichtigkeit zu überprüfen. Für fugenlose oder verschweisste Leitungen genügt für die wiederkehrende Kontrolle eine Kanalfernsehaufnahme.

Allfällige Schäden, die bei Kontrollen aufgedeckt werden, sind umgehend zu sanieren.

Meteorwasserleitungen: Wo Strassen- oder Meteorwasser an Mischwasserkanalisationen angeschlossen werden, ist zu gewährleisten, dass die Dichtigkeit sowie die Kontrollierbarkeit des Mischwassersystems erhalten bleiben. Neue Meteorwasserleitungen sind vor Inbetriebnahme auf deren Dichtigkeit (gemäss SIA Empfehlung V 190) zu überprüfen.

Sickerleitungen von Bauten dürfen nur über dem höchsten Grundwasserstand erstellt werden. Ein Anschluss an das Schmutzwassersystem ist nur dann zugelassen, wenn ein Rückstau in die Sickerleitungen ausgeschlossen werden kann.

Versickerungen von verschmutzten Abwässern und Kühlwässern sowie das Erstellen von Bau- und Zeltlagerlatrinen mit Sickergruben sind verboten.

Die Versickerung von unverschmutztem Abwasser von Dachflächen über eine bewachsene Bodenschicht ist zulässig. Die Ausführung bedarf in jedem Fall einer Bewilligung des AWEL Amt für Abfall, Wasser, Energie und Luft.

Kläranlagen und Spezialbauwerke der Abwasserbehandlung sind nicht zugelassen.

c) **Strassen**

Bei der Erstellung neuer Strassenabschnitte, die dem Verkehr mit wassergefährdenden Stoffen dienen, ist eine dichte, vom Sickerleitungssystem unabhängige Strassenentwässerung zu erstellen.

Bestehende Strassen sind bei nächster Gelegenheit (Ausbau, Sanierung) entsprechend anzupassen.

Für untergeordnete Strassen und Flurwege entfallen diese Massnahmen. Es muss jedoch ausgeschlossen werden, dass innerhalb der Schutzzone das Strassenwasser punktuell versickern kann.

Der Einsatz von Unkrautvertilgungsmitteln im Strassenbereich und die Anwendung von Lackbitumen sind verboten.

d) **Parkplätze**

Bei Parkplätzen und Garagenvorplätzen zu ausschliesslich privater Benützung sind keine besonderen Massnahmen erforderlich.

Das Autowaschen sowie vergleichbare Tätigkeiten, für welche wassergefährdende Stoffe verwendet werden, sind nur auf Plätzen mit dichtem Belag, Randbordüren und Wasserableitung gestattet.

Für gewerblich genutzte Parkplätze, die auch dem Abstellen und Parkieren von Fahrzeugen mit wassergefährdender Ladung dienen, ist ein dichter Belag und eine entsprechende Entwässerung erforderlich.

e) **Lagerung, Umschlag und Anwendung von wassergefährdenden Stoffen**

Die Lagerung, der Umschlag sowie die Anwendung von festen, flüssigen und gasförmigen Stoffen, die geeignet sind, das Grundwasser zu verunreinigen, sind verboten. Im Sinne einer Ausnahme sind gemäss Verordnung über Schutz der Gewässer durch wassergefährdende Flüssigkeiten vom 1. Juli 1998 (Art. 9) folgende Anlagen zulässig:

- freistehende Lagerbehälter, deren Inhalt ausschliesslich der Wasseraufbereitung dient, sowie die dafür erforderlichen freistehenden Rohrleitungen und Abfüllstellen;
- Gebinde mit einem gesamten Nutzvolumen bis 450 Liter je Schutzbauwerk;
- freistehende Lagerbehälter mit Heiz- und Dieselöl zur Energieversorgung von Gebäuden oder Betrieben für längstens zwei Jahre sowie die dafür erforderlichen freistehenden Rohrleitungen und Abfüllstellen; das gesamte Nutzvolumen darf höchstens 30 m³ je Schutzbauwerk betragen;

- Betriebsanlagen, wie hydraulische Lifte oder Transformatoren, mit Flüssigkeiten der Klasse 1 bis zu 450 Litern und der Klasse 2 bis zu 2'000 Litern;

Für das Errichten und Betreiben sämtlicher Anlagen ist eine Bewilligung des AWEL Amt für Abfall, Wasser, Energie und Luft erforderlich.

Für die oben aufgeführten und damit verbundenen Anlagen sind Schutzmassnahmen zu treffen, die gewährleisten, dass Flüssigkeitsverluste leicht erkannt und auslaufende Flüssigkeiten zurückgehalten werden.

Kreisläufe mit Wärmeträgerflüssigkeiten, die dem Boden Wärme entziehen (Erdregister) sind zulässig, wenn sie Schutzmassnahmen aufweisen, die gewährleisten, dass Flüssigkeitsverluste leicht erkannt werden. Das Erstellen und Betreiben von Kreisläufen mit Wärmeträgerflüssigkeiten, die dem Wasser Wärme entziehen, sind verboten.

f) Deponien, Ablagerungen, Abstellplätze

Das Errichten und Betreiben von Deponien aller Art, das Ablagern von Abfällen sowie das Lagern von wasserlöslichen Stoffen sind verboten.

Das Abstellen von nicht verkehrstauglichen Fahrzeugen und nicht betriebstüchtigen Maschinen, die wassergefährdende Stoffe enthalten, ist verboten.

g) Materialentnahmen/Geländeveränderungen

Jeglicher Abbau von Kies, Sand sowie anderem anstehendem Bodenmaterial ist verboten (Ausnahme: baubedingter Aushub).

Es dürfen keine Geländeveränderungen vorgenommen werden, bei denen die Deckschicht beseitigt oder wesentlich vermindert wird.

h) Bewirtschaftung

Die landwirtschaftliche Nutzung, wie Graswirtschaft, Weidegang, Acker- und Obstbau sowie mit der landwirtschaftlichen Nutzung vergleichbare Kulturen sind zugelassen.

Bei einer ackerbaulichen Nutzung ist die Fruchtfolge so zu gestalten, dass der Bracheanteil zeitlich auf ein Minimum reduziert wird. Für die Überwinterung ist grundsätzlich eine Begrünung anzustreben.

Folgende Bodennutzungen sind untersagt:

- Das Anlegen und Betreiben von Container-Kulturen.
- Die Zwischenlagerung von Mist (Mieten) auf dem Feld.
- Das Erstellen von Kompostmieten auf unbefestigtem Boden, sofern dies den Kleinbedarf übersteigt.

Einschränkungen bezüglich Pflanzenschutz und Düngung sind in Art. 5 lit.i und lit.k geregelt.

i) Pflanzenschutz/Unkrautbekämpfung

Als Pflanzenschutzmittel gelten Erzeugnisse und Gegenstände, die Pflanzen und ihr Vermehrungsmaterial vor Krankheiten, Schädlingen usw. schützen, Unkrautvertilgungsmittel und Regulatoren für die Pflanzenentwicklung. Mit dem Einsatz von Pflanzenschutzmitteln ist allgemein Zurückhaltung zu üben. Der Anwender hat die auf der Etiketke angegebenen Schutzmassnahmen und die Gebrauchsanweisung zu befolgen. Der Einsatz von Pflanzenschutzmitteln richtet sich nach der Verordnung über die Zulassung von Pflanzenschutzmitteln (Pflanzenschutzmittel-Verordnung) vom 23. Juni 1999 und nach der Stoffverordnung vom 9. Juni 1986.

In allen Anwendungsfällen dürfen nur Pflanzenschutzmittel eingesetzt werden, für die eine Zulassung durch die eidgenössische Bewilligungsbehörde vorliegt und die keinem Anwendungsverbot in der Schutzzone unterliegen.

Nutzungsbeschränkungen Pflanzenschutz:

- In der ganzen Schutzzone gilt ein Anwendungsverbot für Pflanzenschutzmittel, die mit dem Signet "grundwassergefährdend" gekennzeichnet sind.
- Der Einsatz von Unkrautvertilgungsmitteln und Regulatoren für die Pflanzenentwicklung ist an und auf Strassen, Wegen und Parkanlagen sowie auf Dächern verboten.
- In der Grundwasserschutzzone ist das Lagern und Zubereiten von Pflanzenschutzmitteln sowie das Beseitigen von Packungen und Brüheresten verboten.
- Das Reinigen der Spritzgeräte hat fachgerecht ausserhalb der Grundwasserschutzzone zu erfolgen.



k) Düngung

Der Einsatz von Düngern richtet sich nach Anhang 4.5 der Stoffverordnung vom 9. Juni 1986.

Grundsatz: Als Mass für die Düngung gelten die jeweils aktuellen Richtlinien und Empfehlungen der entsprechenden eidgenössischen Forschungsanstalten.

Die im Boden vorhandenen Nährstoffvorräte sind durch Bodenanalysen zu erfassen und bei der Bemessung der Düngergaben mitzuberechnen. Im weiteren sind die Düngergaben den Bedürfnissen der Pflanzen und den zu erwartenden Erträgen anzupassen.

Für die Düngung gelten folgende Nutzungsbeschränkungen:

- Das Ausbringen und Beseitigen von Düngemitteln über das Mass der pflanzenbaulichen Bedürfnisse (Entzüge der Kulturen) sind verboten.
- Die Anwendung von Klärschlamm ist untersagt.

- Flüssige Dünger dürfen nur ausgebracht werden, wenn der Boden saug- und aufnahmefähig ist. Sie dürfen vor allem dann nicht ausgebracht werden, wenn der Boden wassergesättigt, gefroren, schneebedeckt oder ausgetrocknet ist.
- Während der Monate November bis Ende Februar darf grundsätzlich keine Gülle ausgebracht werden.
- Handelsdünger, die Stickstoff enthalten, und Gülle dürfen nur verwendet werden, wenn der Boden bewachsen ist oder unmittelbar danach bepflanzt wird.
- Das Ausbringen von häuslichem Abwasser, Rückständen aus Hausklärgruben und abflusslosen Abwassergruben ist verboten.
- Lanzendüngung ist unzulässig.
- Das Beimischen von Düngemitteln zum Bewässerungswasser ist verboten.

I) Nutzungsbeschränkungen im Wald

Die forstwirtschaftliche Nutzung ist unter Vorbehalt der Bestimmungen über Pflanzenschutzmittel nicht eingeschränkt. Es ist anzustreben, dass die Verjüngung des Waldes möglichst kleinflächig erfolgt.

Pflanzenschutzmittel im Wald

Grundsatz: Gemäss Art. 18 des Bundesgesetzes über den Wald (Waldgesetz, WaG) vom 4. Oktober 1991 dürfen im Wald keine umweltgefährdenden Stoffe verwendet werden. Die Umweltschutzgesetzgebung regelt die Ausnahmen.

Die Anwendung von Pflanzenschutzmitteln richtet sich nach den Bestimmungen der Verordnung über den Wald (Waldverordnung, WaV) vom 30. November 1992 und der Stoffverordnung vom 9. Juni 1986. Das heisst, Pflanzenschutzmittel dürfen im Wald und am Waldrand nur verwendet werden, wenn sie für die Erhaltung des Waldes unerlässlich sind und nicht durch Massnahmen ersetzt werden können, welche die Umwelt weniger belasten.

Als Pflanzenschutzmittel gelten Erzeugnisse und Gegenstände, die Pflanzen und ihr Vermehrungsmaterial vor Krankheiten, Schädlingen usw. schützen, Unkrautvertilgungsmittel und Regulatoren für die Pflanzenentwicklung. Ihnen gleichgestellt sind Mittel, die im Wald zur Behandlung von Bäumen gegen Schädlinge und Krankheiten an geschlagenem Holz verwendet werden.

Die Behandlung von geschlagenem Holz mit Insektiziden oder Fungiziden ist auf dafür aus forstwirtschaftlicher Sicht geeigneten Plätzen zugelassen, sofern es nicht rechtzeitig abgeführt werden kann.

In allen Fällen dürfen nur Pflanzenschutzmittel eingesetzt werden, für die eine Zulassung durch die eidgenössische Bewilligungsbehörde vorliegt und die keinem Anwendungsverbot in der Schutzzone unterliegen.

Nutzungsbeschränkungen Pflanzenschutz:

- In der ganzen Schutzzone gilt ein Anwendungsverbot für Pflanzenschutzmittel, die mit dem Signet "grundwassergefährdend" gekennzeichnet sind.



- Die Verwendung von Unkrautvertilgungsmitteln (Herbiziden) ist im Wald verboten).

Düngung im Wald

Die Verwendung von Düngern und Zusätzen ist grundsätzlich verboten.

Art. 6 Engere Schutzzone, Zone S II

Zusätzlich zu den in Art. 5 aufgeführten Beschränkungen gelten in der engeren Schutzzone folgende Nutzungsbeschränkungen:

a) Bauten und Anlagen

Das Erstellen neuer und das Erweitern bestehender Hoch- und Tiefbauten sind verboten.

b) Kanalisationen/Versickerungen

Schmutzwasserleitungen dürfen nicht durch die engere Schutzzone verlegt werden.

Ausnahmen vom grundsätzlichen Verbot der Durchleitung können vom AWEL Amt für Abfall, Wasser, Energie und Luft dort bewilligt werden, wo aus gefällstechnischen oder anderen zwingenden Gründen der Zone S II nicht ausgewichen werden kann.

In diesen Fällen sind Schutzmassnahmen zu treffen, die Leckverluste sichtbar machen und auch zurückhalten (Doppelrohrsystem).

Meteor- und Drainagevorflutleitungen sind wie Schmutzwasserleitungen grundsätzlich nicht durch die engere Schutzzone zu führen.

Begründete Ausnahmen bedürfen einer Bewilligung des AWEL Amt für Abfall, Wasser, Energie und Luft.

Entsprechende Leitungen sind dicht zu erstellen und periodisch (d.h. alle drei Jahre) auf ihren baulichen Zustand hin zu überprüfen. Neue Leitungen sind vor Inbetriebnahme auf deren Dichtigkeit (gemäss SIA Empfehlung V 190) zu überprüfen.

Versickerungen von Dach-, Drainage- und Meteorwasser sind verboten.

c) Strassen, Flurwege

Mit der Ausnahme von Flurwegen für land- und forstwirtschaftliche Zwecke dürfen innerhalb der engeren Schutzzone keine neuen Strassen erstellt werden.

Der Bau von Flurwegen bedarf einer Bewilligung des AWEL Amt für Abfall, Wasser, Energie und Luft. Diese kann erteilt werden, wenn der Nachweis erbracht wird, dass keine Beeinflussung des Grundwassers und der Wasserfassung zu befürchten ist.

d) Parkplätze

Das Erstellen von Parkplätzen sowie Abstellplätzen für Wohnwagen und Wohnmobile ist verboten.

e) Wassergefährdende Stoffe

Jedliches Lagern, Umschlagen oder Verwenden von festen, flüssigen oder gasförmigen Stoffen, die geeignet sind, das Wasser zu verunreinigen, ist verboten.

f) Abstell-, Zelt- und Campingplätze sowie Deponien aller Art sind verboten.

g) Materialentnahmen jeglicher Art sind verboten.

h) Bodennutzung/Bewirtschaftung

Die forst- und landwirtschaftliche Nutzung wie Graswirtschaft, Weidegang, Futter- und Ackerbau sind erlaubt.

Es gelten folgende Einschränkungen:

- Landwirtschaftliche Intensivkulturen, wie Obst- und Weinbau sowie Kleingärten (grösser als 1 Are) bedürfen einer Bewilligung des AWEL Amt für Abfall, Wasser, Energie und Luft. Eine intensive gemüsebauliche Nutzung ist nicht zugelassen.
- Weidebetrieb: Das Erstellen und Betreiben von Weidetränken sind verboten. Durch geeignete Massnahmen sowie durch die Dauer der Beweidung muss vermieden werden, dass lokal oder grossflächig die Grasnarbe zerstört wird. Beim Weidegang ist der Fassungsbereich in jedem Falle einzuzäunen.
- Das flächenmässige Bewässern von Kulturen ist nicht zugelassen.

i) Pflanzenschutz

Für die Anwendung von Pflanzenschutzmitteln gilt der jeweils aktuelle Anhang 4.3 der Verordnung über umweltgefährdende Stoffe (Stoffverordnung).

k) Düngung

Als Dünger können Gülle, Stallmist, Handelsdünger, Reifekompost und Gründüngung eingesetzt werden.

Bezüglich der Grundsätze der Düngung wird auf Art. 5 lit.k verwiesen.

Es gelten folgende Einschränkungen:

Das Ausbringen von **Klärschlamm ist verboten.**

Gülle:

- Gülle darf nur in den Monaten März bis Ende Oktober auf bewachsenen Boden ausgebracht werden. Dabei darf der Boden nicht wassergesättigt, gefroren, schneebedeckt oder ausgetrocknet sein.

- Pro Vegetationsperiode kann bis dreimal in angemessenen Abständen je höchstens 20 m³ pro Hektare ausgebracht werden. Die Nährstoffbilanz ist zu beachten!
- Das oberflächliche Abfließen von Jauche zur Fassung hin muss ausgeschlossen sein.
- Es dürfen keine erdverlegten Güllenverschlauchungen benutzt werden.

Stallmist:

- Jährlich dürfen nicht mehr als zwei Gaben à 20 Tonnen je Hektare ausgebracht werden.
- Der Stallmist ist gleichmässig zu verteilen und gut zu zerkleinern.

I) Nutzungsbeschränkungen im Wald

Der Waldbestand muss erhalten bleiben. Rodungen sind grundsätzlich verboten.

Die Anwendung von Pflanzenschutzmitteln ist untersagt. Insbesondere ist das Behandeln von geschlagenem Holz gegen Insekten- und Pilzbefall verboten. Innerhalb der engeren Schutzzone dürfen keine neuen Holzlagerplätze erstellt werden. Bestehende Plätze können auf Zusehen hin toleriert werden, wenn darauf kein mit Pflanzenschutzmitteln behandeltes Holz gelagert wird.

Das Anlegen und Betreiben von Wildfütterungsstellen sind verboten.

Art. 7 Fassungsbereich, Zone S I

**Zusätzlich zu den in Art. 5 und 6 aufgeführten Beschränkungen gelten im Fassungs-
bereich folgende Nutzungsbeschränkungen:**

Ausser Wald und Dauerwiese ist jede andere Nutzung untersagt, insbesondere:

- Das Erstellen von Bauten, Leitungen und Anlagen, welche nicht der Wasserversorgung dienen.
- Weidegang.
- Das Lagern von Material (einschliesslich Holz).
- Jegliche Verletzung der Grasnarbe.
- Jegliche Verwendung von Dünge- und Pflanzenschutzmitteln.
- Die Benützung als Sport- und Freizeitanlage.

III Spezielle Massnahmen

Art. 8 Schutz des Fassungsbereiches

Der Fassungsbereich ist im Gelände zweckmässig zu markieren.

Beim Weidegang in der Zone S II ist der Fassungsbereich einzuzäunen.

Art. 9 Massnahmen zur Beseitigung vorhandener Konfliktpunkte; Kontrollen, Sanierungen von Anlagen inklusive allfällige Ausserbetriebsetzungen.

a) Anordnung von allgemeinen Fahrverboten für Strassen in der Zone S II

Die durch die engere Schutzzone führenden Strassen und Flurwege sind nach Inkrafttreten der Schutzzonenbestimmungen mit einem allgemeinen Fahrverbot (Ausnahme: land- und forstwirtschaftlicher Verkehr der Anstösser sowie Werkverkehr) zu versehen.

b) Baulicher Unterhalt der Quelfassungen

Die Quelfassungen, Brunnenstuben und Ableitungen sind, soweit notwendig, in baulich einwandfreien Zustand zu versetzen und zu unterhalten. Die Brunnenstuben haben zudem den Sicherheitsvorschriften des Schweizerischen Vereins des Gas- und Wasserfaches (SVGW) zu entsprechen.

c) Weitere Massnahmen

Die Sandsteingrube in der Zone S II der Quelfassung Turnplatz ist innert 5 Jahren nach Inkrafttreten der Schutzzonenbestimmungen mit sauberem Aushubmaterial aufzufüllen oder aber durch dichten Bewuchs unzugänglich zu machen.

IV Schlussbestimmungen

Art. 10 Ausnahmefälle, Auslegung und Änderung des Reglementes

In begründeten Ausnahmefällen kann der Gemeinderat (bzw. der Fassungseigentümer) im Einvernehmen mit der Baudirektion Erleichterungen für den Vollzug der angeordneten Massnahmen und unbedeutende Abweichungen vom Reglement bewilligen.

Zur Beurteilung von speziellen Nutzungsarten und Schutzmassnahmen, die im vorliegenden Reglement nicht umschrieben sind, ist die vom Bundesamt für Umwelt, Wald und Landschaft (BUWAL) erlassene Wegleitung zur Ausscheidung von Gewässerschutzbereichen, Grundwasserschutzzonen und Grundwasserschutzarealen als Richtlinie beizuziehen und sinngemäss anzuwenden.

Allfällige weitere Einschränkungen sind durch Änderung des Reglementes oder in einem separaten Verfahren zu erlassen.

Art. 11 Inkrafttreten

Schutzzonenplan und Schutzzonenreglement treten nach der Genehmigung durch die Baudirektion in Kraft.

Art. 12 Anmerkung im Grundbuch

Nach Inkrafttreten der Schutzzonenbestimmungen sind die Eigentumsbeschränkungen gemäss vorliegendem Reglement im Grundbuch bei den betroffenen Grundstücken anzumerken.

Art. 13 Informationspflicht

Die Grundeigentümer der belasteten Parzellen sind verpflichtet, Pächter, Mieter oder Nutzniesser sowie Unternehmer, die auf ihren Grundstücken arbeiten, über die entsprechenden Nutzungsbeschränkungen der Grundwasserschutzzonen zu informieren.

Art. 14 Vollzug und Überwachung

Gemäss § 7 des Einführungsgesetzes zum Gewässerschutzgesetz (EG GSchG) vom 8. Dezember 1974 liegt die unmittelbare Aufsicht und Kontrolle über die Einhaltung der im Reglement aufgeführten Nutzungsbeschränkungen beim Gemeinderat.

Art. 15 Strafbestimmungen

Zuwiderhandlungen gegen dieses Reglement werden nach den Vorschriften des Einführungsgesetzes zum Gewässerschutzgesetz bestraft.

Die Strafbestimmungen des Gewässerschutzgesetzes und des Schweizerischen Strafgesetzbuches bleiben vorbehalten.

Vom Gemeinderat Trüllikon festgesetzt am - 9. Mai 2000

Der Präsident



Der Gemeindeschreiber



Genehmigt durch die Baudirektion mit Verfügung Nr. ~~1899~~ vom 24.08.2000



Baudirektion Kanton Zürich

Allgemeine Bedingungen für die Ausführung von Bauten in Grundwasserschutzzonen (Zone S) vom April 1998

Massnahmen während der Bauphase

Da sich in unmittelbarer Nähe des Bauobjektes eine Trinkwasserfassung befindet, ist bezüglich Grundwasserschutz grösste Vorsicht geboten.

Spezielle Anordnungen und Schutzmassnahmen sind in der entsprechenden Verfügung des Amtes für Abfall, Wasser, Energie und Luft (AWEL) aufgeführt. Während der Ausführung der Bauarbeiten gelten folgende allgemeine Bedingungen:

- Installationsplätze, Materiallager und Mannschaftsbaracken sind ausserhalb der Zonen S I und S II zu stationieren. Ausnahmen sind nur nach Absprache mit dem AWEL zugelassen.
- Die Baumaschinen sind abends und über das Wochenende abseits der Baugrube abzustellen. Das Reinigen und Auftanken sowie Reparieren der Maschinen und Fahrzeuge darf nur auf einem geschützten Platz (Betonwanne, dichter überdeckter Platz) und ausserhalb der Zonen S I und S II erfolgen.
- Ölfässer, Kannen usw., die Treibstoff, Öl oder anderen wassergefährdende Flüssigkeiten (inklusive Bauchemikalien) enthalten, sind ausserhalb der Zonen S I und S II in eine Wanne mit 100-prozentigem Aufangvolumen zu stellen.
- Die Bauabfälle der verschiedenen Handwerker dürfen nicht als Auffüllmaterial in der Baugrube deponiert werden. Jegliches Entleeren von Flüssigkeiten in die Baugrube ist untersagt. Für Bauabfälle ist eine Mulde bereitzustellen.
- Auf dem Bauplatz ist eine der gelagerten Ölmenge entsprechende Menge eines Ölbinders bereitzustellen.
- Das Aufstellen von Betonaufbereitungsanlagen ist verboten.
- Betonumschlaggeräte sind auf einem befestigtem Platz ausserhalb der Zonen S I und S II zu stationieren. Das Waschwasser darf nicht versickert werden.
- Die Verwendung geschmierter Spundwände ist in der Schutzzone (Zone S) unzulässig. Bei der Verwendung von geöltem und geschmiertem Schalungsmaterial ist durch geeignete Massnahmen zu verhindern, dass wassergefährdende Stoffe in den Untergrund versickern. Die Lagerung dieses Schalungsmaterials ist in den Zonen S I und S II unzulässig.
- Die Anlage von Baulatrinen mit Sickergruben ist in der Schutzzone (Zone S) unzulässig.
- Verunreinigungen im Aushubmaterial bzw. im Grundwasser sind unverzüglich der betroffenen Wasserversorgung und dem AWEL zu melden (ausserhalb der Arbeitszeit ist die Kantonspolizei über Tel.-Nr. 117 zu benachrichtigen). Bei ausgeflossenem Öl oder Benzin ist gleichzeitig die regionale Ölwehr über die Kantonspolizei aufzubieten.

Alle auf der Baustelle beschäftigten Personen sind durch persönliche Instruktion oder durch Anschlag auf diese Vorschriften aufmerksam zu machen.


QWRk2-9
**Quelfassungen "alter Turnplatz"
"Roswisenbuck" und "Vordere Roswis"**
QWRk2-M *QWRk2-9*
**der Zivilgemeinde Wildensbuch
Gemeinde Trüllikon / ZH**

Schutzzonenplan 1 : 2'000


Legende :



Zone SI "Fassungsbereich"



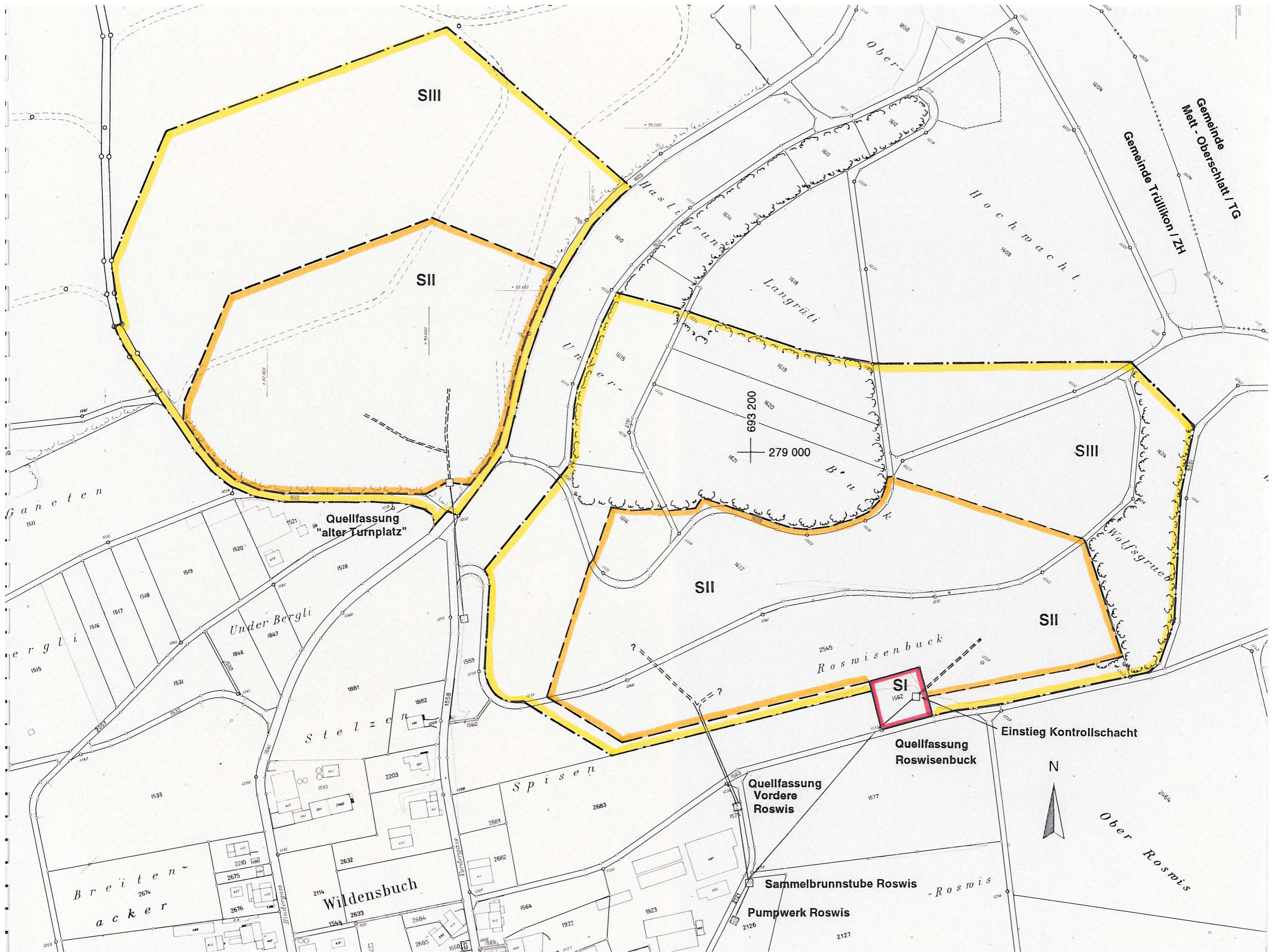
Zone SII "engere" Schutzzone



Zone SIII "weitere" Schutzzone

Plan Nr : 94 219
Objekt : 2091
Format : 30/58
Zeichner : Pa

**Geologisches Büro
Dr. Heinrich Jäckli AG**
8049 Zürich Limmattalstr. 289
5400 Baden Kronengasse 39



S III

S II

S III

S II

S II

S I

Quellfassung
"alter Turnplatz"

Quellfassung
Roswisenbuck

Quellfassung
Vordere
Roswis

Sammelbrunnstube Roswis

Pumpwerk Roswis

Einstieg Kontrollschacht

N

Gemeinde
Mett - Oberschlatt / TG

Gemeinde Trüllikon / ZH

Ober-

Hochwacht

Langgrütli

Unter-

B u

Wolfsgrueb

Roswisenbuck

Stelzen

Spisen

Under Bergli

Ganeten

Bergli

Breiten-
acker

Wildensbuch

Ober Roswis

79 200

39 180

693 200

279 000

1533

2210

2675

2676

2114

2633

2684

2685

2681

2682

2683

1564

1923

1922

1923

2126

2127

1577

2464

1520

1521

1528

1531

1533

1534

1535

1536

1537

1538

1539

1540

1541

1542

1543

1544

1545

1546

1547

1519

1520

1521

1522

1523

1524

1525

1526

1527

1528

1529

1530

1531

1532

1533

1534

1535

1536

1537

1531

1532

1533

1534

1535

1536

1537

1538

1539

1540

1541

1542

1543

1544

1545

1546

1547

1548

1549

1531

1532

1533

1534

1535

1536

1537

1538

1539

1540

1541

1542

1543

1544

1545

1546

1547

1548

1549

1533

1534

1535

1536

1537

1538

1539

1540

1541

1542

1543

1544

1545

1546

1547

1548

1549

1550

1551

1533

1534

1535

1536

1537

1538

1539

1540

1541

1542

1543

1544

1545

1546

1547

1548

1549

1550

1551

1533

1534

1535

1536

1537

1538

1539

1540

1541

1542

1543

1544

1545

1546

1547

1548

1549

1550

1551

1533

1534

1535

1536

1537

1538

1539

1540

1541

1542

1543

1544

1545

1546

1547

1548

1549

1550

1551