



Kernzonenplan 1:1000

Revision 2007
Altlandenberg / Anpassung der Kernzonen

Von der Gemeindeversammlung Bauma festgesetzt am: 10. Dezember 2007

Gemeindeversammlung Bauma

Ch. Spoerlé
Ch. Spoerlé

B. Bähler
B. Bähler

Vom Regierungsrat *meilweise* genehmigt mit Beschluss Nr. *1703* am 05. NOV. 2008

Vor dem Regierungsrat
Der Staatsschreiber:



Plan Nr. 310_01
Gez: aw
Grösse: 30/63









Verfasser:

R+K Remund + Kuster Büro für Raumplanung AG

Churerstrasse 47 Telefon 055 415 00 15 E-Mail r+k@remund-kuster.ch
8808 Pfäffikon SZ Telefax 055 415 00 16 Internet www.remund-kuster.ch

Datum: 14. Januar 2008

Ortsplanungsrevision Kernzonenplan

-  Kernzone K1
-  Kernzone K2
-  Kernzone K3
-  Gebäudetyp A (verbindlich bezüglich Stellung, Grösse und Volumen)
-  Flardächer auf denen keine Dachaufbauten zulässig sind
-  Gebäudetyp B (maximal zulässige Gebäudegrundfläche in m2)
-  Baubegrenzungslinie
-  Von der Genehmigung ausgenommen gemäss RRB Nr. 1703/2008, Dispositiv II

Die äusseren Grundrissabmessungen des Gebäudetyps A und die Baubegrenzungslinien des Gebäudetyps B gehen den minimalen Gewässerabständen vor.

ALTLANDENBERG

