



Kernzonenplan

Hinter Grüt

Von der Gemeindeversammlung festgesetzt am: 3. Dezember 2010
Im Amtsblatt ausgeschrieben am: 10. Dezember 2010

Namens des Gemeinderates
Die Präsidentin:

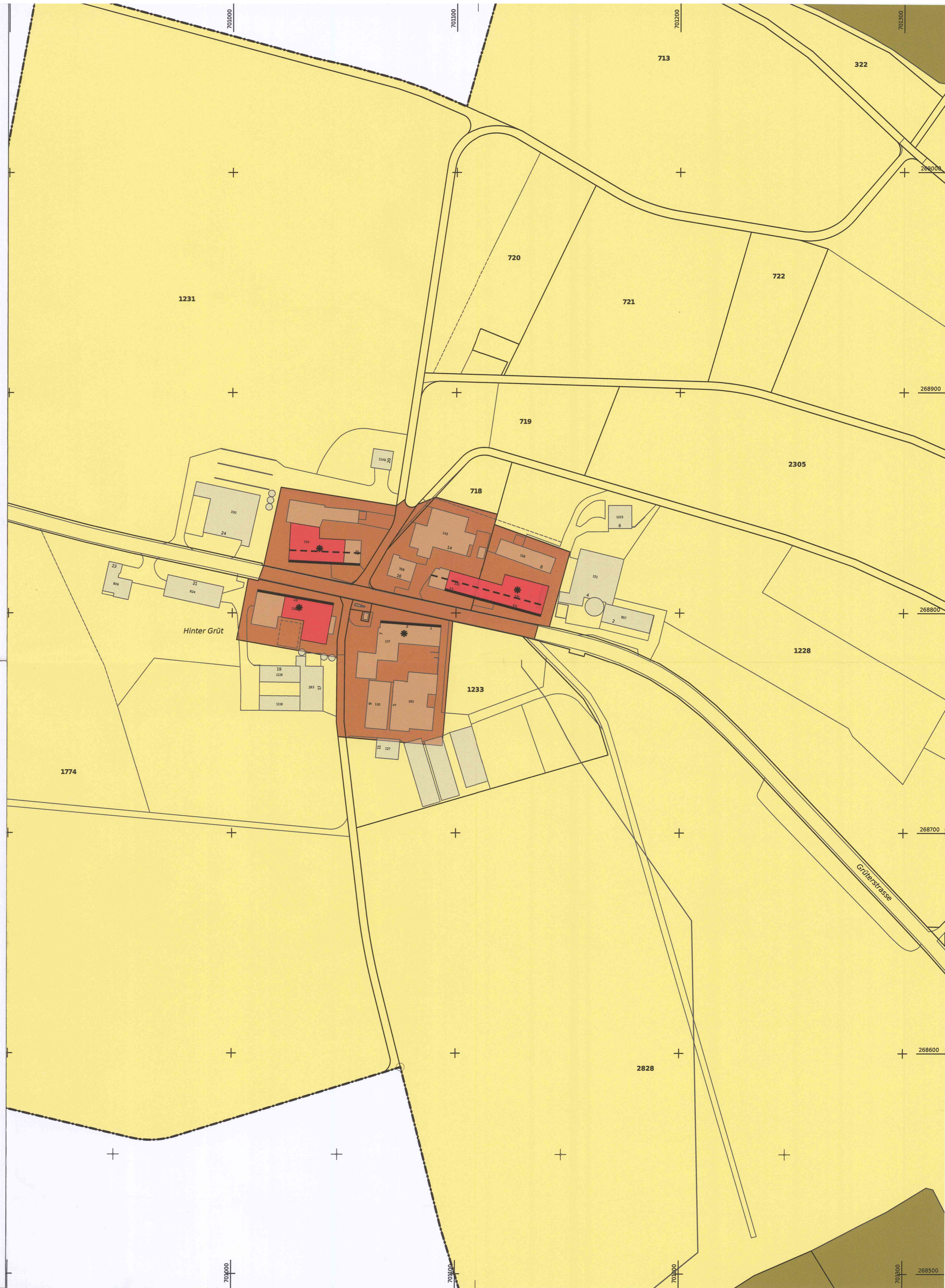

Der Schreiber:

Von der Baudirektion genehmigt am: - 5. JULI 2011








BDV Nr. 94111

Für die Baudirektion

Masstab: 1:1000
Erstellt: 15.02.2011
Format: 58.4/84



Legende

-  Kernzone Kommunal
-  Gebäudetyp rot
-  Landwirtschaftszone
-  Wald
-  Gebäudebegrenzungslinie
-  Lichtbänder
-  prägende Firstrichtung