

Teilrevison der Nutzungsplanung
Kernzonenplan

Kernzone Obere Dorfstrasse

Mst. 1:1000

Von der Gemeindeversammlung festgesetzt am 23. Mai 2012

Namens der Gemeindeversammlung

Der Präsident:



Jean-Marc Groh


Der Gemeindegeschreiber:



Peter Vögeli

Von der Baudirektion genehmigt am -6. Jan. 2014

Für die Baudirektion







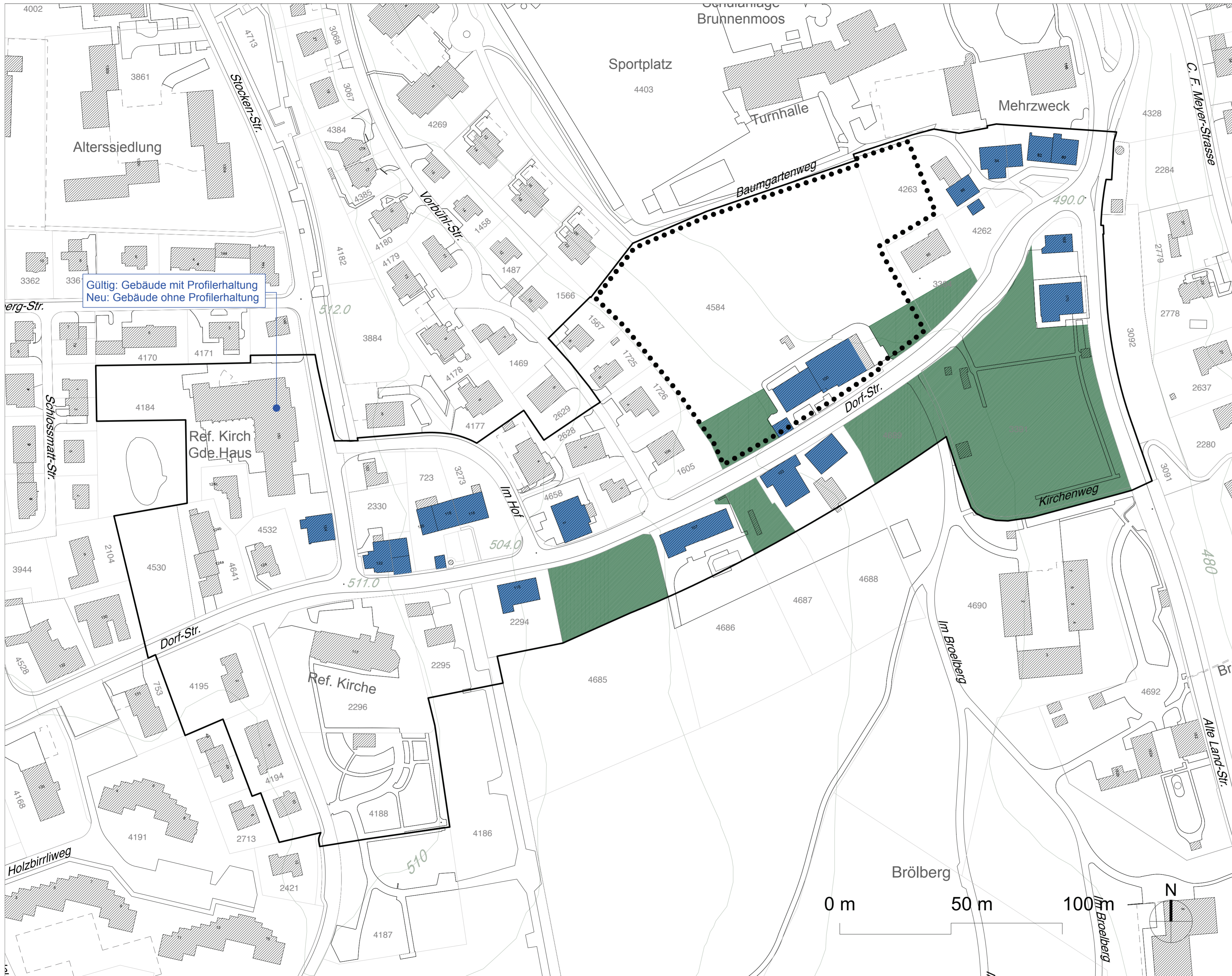
BDV Nr. 3 1 14

Gattikon, 28. Oktober 2013
21'510 vk-hs

B Entwurf Kernzonenplan Obere Dorfstrasse
 vom 28. Februar 2012
 Mst. 1:1000 (Originalmassstab)

Legende

-  Geltungsbereich Kernzone Obere Dorfstrasse
-  Gebäude mit Profilerhaltung gemäss Ziff. 3.2.1 BZO
-  Gebiet mit Gestaltungsplanpflicht
-  Freiflächen



Gültig: Gebäude mit Profilerhaltung
 Neu: Gebäude ohne Profilerhaltung