



Kanton Zürich
Gemeinde Kleinandelfingen

Teilrevision Nutzungsplanung

Waldabstandslinien

1:1000

Von der Gemeindeversammlung festgesetzt am 13. Februar 2019

Namens der Gemeindeversammlung

Der Präsident:

Der Schreiber:

Von der Baudirektion genehmigt am **29. April 2019**

Für die Baudirektion

BDV-Nr. 0264/19



Kanton Zürich
Gemeinde Kleinandelfingen

Teilrevision Nutzungsplanung

Waldabstandslinien

1:1000

Von der Gemeindeversammlung festgesetzt am 13. Februar 2019

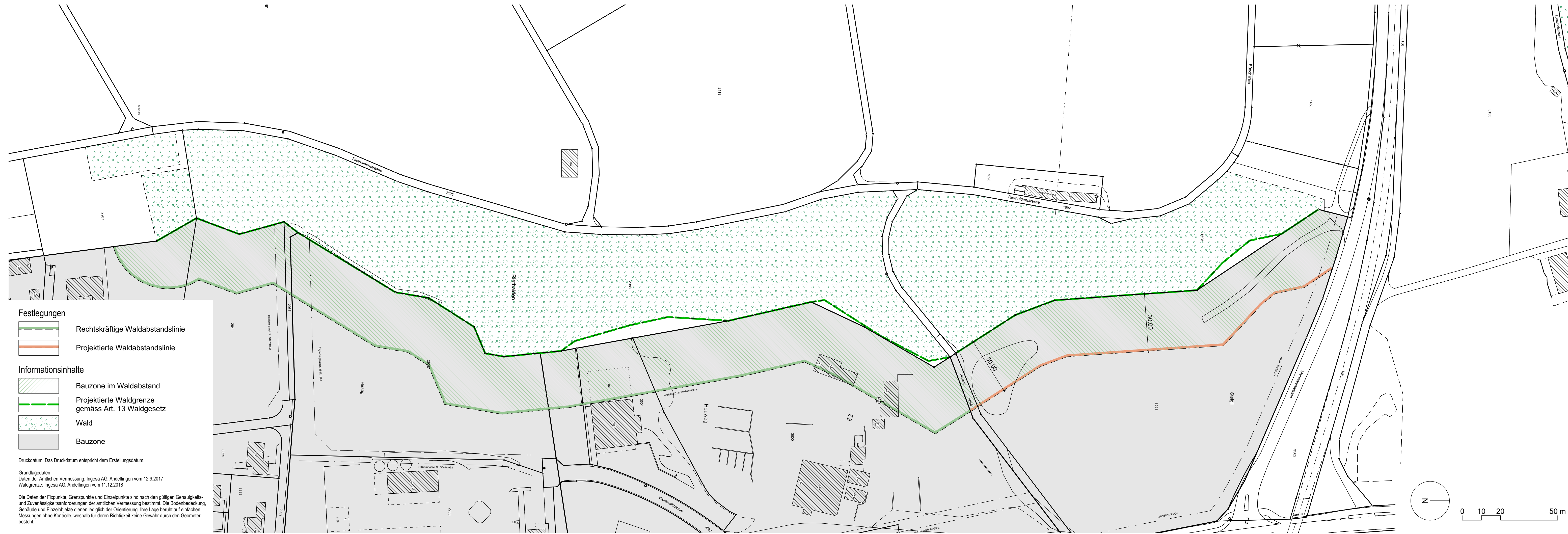
Namens der Gemeindeversammlung
Der Präsident:

Der Schreiber:




Von der Baudirektion genehmigt am

Für die Baudirektion





BDV-Nr.



Festlegungen

-  Rechtskräftige Waldabstandslinie
-  Projektierter Waldabstandslinie
-  Projektierter Bauzone

Informationsinhalte

-  Bauzone im Waldabstand
-  Projektierter Waldgrenze gemäss Art. 13 Waldgesetz
-  Wald
-  Bauzone

Druckdatum: Das Druckdatum entspricht dem Erstellungsdatum.

Grundlagedaten
Daten der Amtlichen Vermessung: Ingsa AG, Andelfingen vom 12.9.2017
Waldgrenze: Ingsa AG, Andelfingen vom 11.12.2016

Die Daten der Fixpunkte, Grenzpunkte und Einzelpunkte sind nach den gültigen Genauigkeits- und Zuverlässigkeitsanforderungen der amtlichen Vermessung bestimmt. Die Bodenbedeckung, Gebäude und Einzelobjekte dienen lediglich der Orientierung. Ihre Lage beruht auf einfachen Messungen ohne Kontrolle, weshalb für deren Richtigkeit keine Gewähr durch den Geometer besteht.