

# Gemeinde Kilchberg

---

Teilrevison der Nutzungsplanung

## Aussichtsschutzplan

Mst. 1:5000

Von der Gemeindeversammlung festgesetzt am 23. Mai 2012

Namens der Gemeindeversammlung

Der Präsident:

Der Gemeindeschreiber:



Jean-Marc Groh



Peter Vögeli

Von der Baudirektion genehmigt am -6. Jan. 2014

Für die Baudirektion






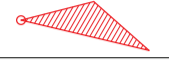


BDV Nr. 3 1 14

Gattikon, 28. Oktober 2013  
21'510 vk-hs

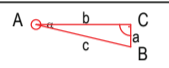
# E Entwurf Aussichtsschutzplan vom 28. Februar 2012

Mst. 1:5000 (Originalmassstab)

## Legende

-  Aussichtspunkt
-  Aussichtslage
-  Augenhöhe m.ü.M.
-  Begrenzung Aussichtsreich
-  Neigungswinkel der Aussichtsschutzebene i.d. Falllinie (nach unten: -, nach oben: +)
-  Falllinie der geneigten Aussichtsschutzebene

## Informelle Angabe

-  Beispiel für Berechnung der jeweiligen Höhenlage der Aussichtsschutzebene  
 $a = b \cdot \tan \alpha$



## Aussichtsbereiche (Sichtbereich vom jeweiligen Aussichtspunkt)

