

Quartiererhaltungszone Leisibüel

Ergänzungsplan Nr. 2.1 / 1:500

Von der Gemeindeversammlung festgesetzt am 4. Dezember 2023

Namens der Gemeindeversammlung
Der Präsident:

Der Schreiber:

Von der Baudirektion genehmigt am



Für die Baudirektion:

BDV-Nr.




**SUTER
VON KÄNEL
WILD**
Planer und Architekten AG
Föhrlihubstrasse 30, 8005 Zürich
+41 44 315 13 90, www.skw.ch

31035 - 19.9.2023

Revisionsinhalt

-  Baubereiche
- 170**  Überbaubare Fläche für Hauptgebäude

Bestehende Festlegungen

-  Geltungsbereich
-  Baubereiche
- 220**  Überbaubare Fläche für Hauptgebäude

Informationsinhalte

-  Wald
-  Gewässer

Bearbeitung: Tim Accola
Das Druckdatum entspricht dem Erstellungsdatum.

Grundlagedaten
Übersichtsplan: ARE, GIS Kanton Zürich vom 31. März 2022
Amtliche Vermessung (Gewässer): ARE, GIS Kanton Zürich vom 31. März 2022

Die Daten der Fixpunkte, Grenzpunkte und Einzelpunkte sind nach den gültigen Genauigkeits- und Zuverlässigkeitsanforderungen der amtlichen Vermessung bestimmt. Die Bodenbedeckung, Gebäude und Einzelobjekte dienen lediglich der Orientierung. Ihre Lage beruht auf einfachen Messungen ohne Kontrolle, weshalb für deren Richtigkeit keine Gewähr durch den Geometer besteht.





Kanton Zürich
Gemeinde Weisslingen

Gesamtrevision Ortsplanung

Quartiererhaltungszone Leisibüel

Ergänzungsplan Nr. 2.1 / 1:500

Von der Gemeindeversammlung festgesetzt am 9. April 2018

Namens der Gemeindeversammlung

Der Präsident:

Der Schreiber:

Von der Baudirektion genehmigt am **26. Nov. 2018**

Für die Baudirektion

BDV-Nr. 1073/18



Kanton Zürich
Gemeinde Weisslingen

Gesamtrevision Ortsplanung

Quartiererhaltungszone Leisibüel

Ergänzungsplan Nr. 2.1 / 1:500

Von der Gemeindeversammlung festgesetzt am 9. April 2018

Namens der Gemeindeversammlung

Der Präsident:

Der Schreiber:

Von der Baudirektion genehmigt am


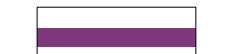

Für die Baudirektion

BDV-Nr.



Suter • von Känel • Wild • AG
Siedlung Landschaft Verkehr Umwelt
Föhrliuckstrasse 30 8005 Zürich skw.ch
Tel. +41 (0)44 315 13 90 info@skw.ch

31035 - 5.7.2018

Festlegungen

-  Geltungsbereich
-  Baubereiche
-  Überbaubare Fläche für Hauptgebäude

Informationsinhalte

-  Wald
-  Gewässer



Das Druckdatum entspricht dem Erstellungsdatum.

Grunddaten
Amtliche Vermessung und kantonale Mehranforderungen: ewp AG Effretikon vom 28.4.2016
Wald: Amtliche Vermessung, GIS-ZH vom 16.5.2018

Die Daten der Fixpunkte, Grenzpunkte und Einzelpunkte sind nach den gültigen Genauigkeits- und Zuverlässigkeitsanforderungen der amtlichen Vermessung bestimmt. Die Bodenbedeckung, Gebäude und Einzelobjekte dienen lediglich der Orientierung. Ihre Lage beruht auf einfachen Messungen ohne Kontrolle, weshalb für deren Richtigkeit keine Gewähr durch den Geometer besteht.

