



Kanton Zürich
Gemeinde Weisslingen

Gesamtrevision Ortsplanung

Kernzone Weiler Dettenried

Ergänzungsplan Nr. 1.4 / 1:1000

Von der Gemeindeversammlung festgesetzt am 9. April 2018

Namens der Gemeindeversammlung

Der Präsident:

Der Schreiber:

Von der Baudirektion genehmigt am **26. Nov. 2018**

Für die Baudirektion

BDV-Nr. 1073/18



Kanton Zürich
Gemeinde Weisslingen

Gesamtrevision Ortsplanung

Kernzone Weiler Dettenried

Ergänzungsplan Nr. 1.4 / 1:1000

Von der Gemeindeversammlung festgesetzt am 9. April 2018

Namens der Gemeindeversammlung
Der Präsident:



Der Schreiber:

Von der Baudirektion genehmigt am




Für die Baudirektion

BDV-Nr.

Festlegungen

-  Rechtskräftige Baubegrenzungslinie
-  Projektierte Baubegrenzungslinie

Informationsinhalte

-  Kernzone Weiler
-  Gewässer
-  Wald

Das Druckdatum entspricht dem Erstellungsdatum.

Grundlagedaten
Amtliche Vermessung und kantonale Mehranforderungen: ewp AG Effretikon vom 28.4.2016
Wald: Amtliche Vermessung, GIS-ZH vom 16.5.2018

Die Daten der Fixpunkte, Grenzpunkte und Einzelpunkte sind nach den gültigen Genauigkeits- und Zuverlässigkeitsanforderungen der amtlichen Vermessung bestimmt. Die Bodenbedeckung, Gebäude und Einzelobjekte dienen lediglich der Orientierung. Ihre Lage beruht auf einfachen Messungen ohne Kontrolle, weshalb für deren Richtigkeit keine Gewähr durch den Geometer besteht.

