



Kanton Zürich
Gemeinde Weisslingen

Gesamtrevision Ortsplanung

Kernzone Weiler Theilingen

Ergänzungsplan Nr. 1.2 / 1:1000

Von der Gemeindeversammlung festgesetzt am 9. April 2018

Namens der Gemeindeversammlung

Der Präsident:

Der Schreiber:

Von der Baudirektion genehmigt am

26. Nov. 2018

Für die Baudirektion

BDV-Nr.

1073/18



Kanton Zürich
Gemeinde Weisslingen

Gesamtrevision Ortsplanung

Kernzone Weiler Theilingen

Ergänzungsplan Nr. 1.2 / 1:1000

Von der Gemeindeversammlung festgesetzt am 9. April 2018

Namens der Gemeindeversammlung
Der Präsident:

Der Schreiber:

Von der Baudirektion genehmigt am



Für die Baudirektion

BDV-Nr.




Suter • von Känel • Wild • AG
Siedlung Landschaft Verkehr Umwelt
Förribuckstrasse 30 8005 Zürich skw.ch
Tel. +41 (0)44 315 13 90 info@skw.ch

31035 - 5.7.2018

Festlegungen

-  Rechtskräftige Baubegrenzungslinie
-  Projektierte Baubegrenzungslinie

Informationsinhalte

-  Kernzone Weiler
-  Gewässer
-  Wald



Das Druckdatum entspricht dem Erstellungsdatum.

Grundlagendaten
Amtliche Vermessung und kantonale Mehranforderungen: ewp AG Effretikon vom 28.4.2016
Wald: Amtliche Vermessung, GIS-ZH vom 16.5.2018

Die Daten der Fixpunkte, Grenzpunkte und Einzelpunkte sind nach den gültigen Genauigkeits- und Zuverlässigkeitsanforderungen der amtlichen Vermessung bestimmt. Die Bodenbedeckung, Gebäude und Einzelobjekte dienen lediglich der Orientierung, ihre Lage beruht auf einfachen Messungen ohne Kontrolle, weshalb für deren Richtigkeit keine Gewähr durch den Geometer besteht.

