





Waldabstandslinien gemäss § 66 PBG Aussichtsschutz gemäss § 75 PBG

Gebiet: Kirchgasse - Junggrütstrasse

Situationsplan

1:1000

Legende:

-  Waldgrenze gemäss Art.13 Waldgesetz
-  Waldabstandslinie gemäss § 66 PBG
-  Baubegrenzungslinie Hinterweid
-  Aussichtspunkt (Sichtwinkel werden mit Überbauung festgelegt)

Erlassen von der Gemeindeversammlung am 19. Juni 1995

Der Gemeindepräsident:



Der Gemeinderatsschreiber:



29. Nov. 1995

Vom Regierungsrat am

mit Beschluss Nr. 3473 festgelegt

Vor dem Regierungsrat,
Der Staatsschreiber:



Freihaltezone Hinterweid :

**Aufhebung und Ersatz durch eine Baubegrenzungslinie und
einen Freihaltebereich**

