

Gemeinde Wettswil a. A.

Ortsplanung


# Waldabstandslinien gemäss § 66 PBG Aussichtsschutz gemäss § 75 PBG

Gebiet: Heissächer - Hinderweid

## Situationsplan


## 1:1000

### Legende:

 Waldgrenze gemäss Art.13 Waldgesetz

 Waldabstandslinie gemäss § 66 PBG

 Aussichtspunkt

 Freizuhaltender Sichtwinkel, mit Angabe der Freihaltung in %  
unter der Horizontalen

Erlassen von der Gemeindeversammlung am 19. Juni 1995

Der Gemeindepräsident:



Der Gemeinderatsschreiber:



29. Nov. 1995

Vom Regierungsrat am mit Beschluss Nr. 3473 festgelegt

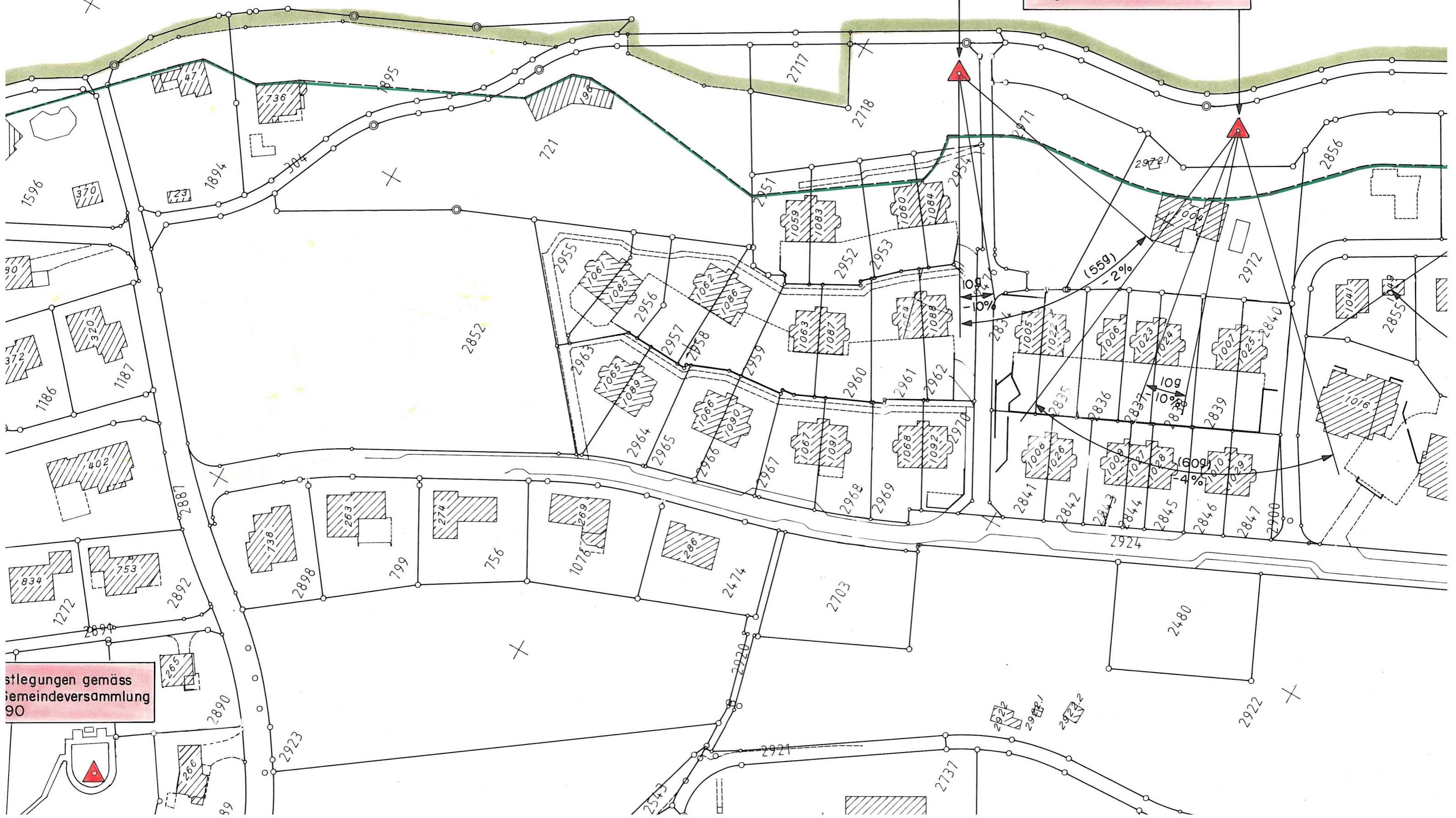
Vor dem Regierungsrat,  
Der Staatsschreiber:



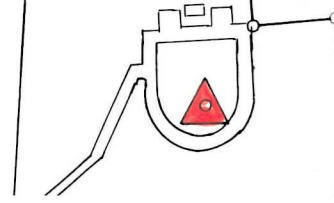




Augenhöhe = 613.00M. ü. M



Stiegungen gemäss  
Gemeindeversammlung  
1990



Augenhöhe = 616.00 M.ü. M.

