

Gemeinden Weiach und Stadel

Kt. Zürich

## **SCHUTZZONENREGLEMENT**

für die

**Quellwasserfassungen Haggenberg (Sargen)**

Wassernutzungsberechtigte: Gemeinde Weiach

GWR in 4 - 5 Konzessionierte Förderleistung: 150 l/min

Rümlang, den 24. September 1997

## SCHUTZZONENREGLEMENT

### für die Quelfassung Haggenberg (Surgen)

---

Wassernutzungsberechtigte: Polit. Gemeinde Weiach, Wasserversorgung

GWR m 4 - 5

Konzessionierte Förderleistung: 150 l/min

### Inhaltsübersicht

#### I Allgemeines

Begriffe, gesetzliche Grundlagen  
Geltungsbereich, weitere gesetzliche Bestimmungen

#### II Nutzungsbeschränkungen

- Weitere Schutzzone (Zone S III) Art. 5
- Engere Schutzzone (Zone S II) Art. 6
- Fassungsbereich (Zone S I) Art. 7

#### III Spezielle Massnahmen

Kontrolle und Sanierung von Anlagen  
inklusive allfällige Ausserbetriebsetzungen

#### IV Schlussbestimmungen

## **I Allgemeines**

### **Art. 1 Begriffe**

Dieses Reglement legt die zum Schutz des Grundwassers und der Quelfassung erforderlichen Nutzungsbeschränkungen sowie die zu treffenden Massnahmen fest.

Die Grundwasserschützzone wird unterteilt in:

- Fassungsbereich Zone S I
- Engere Schützzone Zone S II
- Weitere Schützzone Zone S III

Der Fassungsbereich dient dem unmittelbaren Schutz der Quelfassung. Mit der engeren Schützzone soll die Quelfassung vor schädlichen Einflüssen und baulichen Eingriffen geschützt werden. Die weitere Schützzone ist eine Pufferzone im Übergang zum anschliessenden Gewässerschutzbereich; hier werden Nutzungsbeschränkungen und Massnahmen zur allgemeinen Gefahrenabwehr erlassen.

Die Grundwasserschützzone um die Quelfassung bildet eine Zone S im Sinne von Abschnitt V des kantonalen Einführungsgesetzes zum Gewässerschutzgesetz vom 8. Dezember 1974 sowie der eidgenössischen Verordnung über den Schutz der Gewässer vor wassergefährdenden Flüssigkeiten vom 28. September 1981.

### **Art. 2 Gesetzliche Grundlagen**

- Bundesgesetz über den Schutz der Gewässer (Gewässerschutzgesetz, GSchG) vom 24. Januar 1991; Art. 20
- Kantonales Einführungsgesetz zum Gewässerschutzgesetz (EG GSchG) vom 8. Dezember 1974; Abschnitt V, §§ 35-40
- Eidgenössische Verordnung über den Schutz der Gewässer vor wassergefährdenden Flüssigkeiten (VWF) vom 28. September 1981
- Eidgenössische Verordnung über umweltgefährdende Stoffe (Stoffverordnung, StoV) vom 9. Juni 1986.

### **Art. 3 Hydrogeologische Grundlagen und Geltungsbereich**

Grundlage für diese Schützzonen bildet der hydrogeologische Bericht vom 20. Dezember 1995 verfasst durch Geotechnisches Büro Dr. von Moos AG, Zürich.

Der Geltungsbereich des Reglementes und die Ausdehnung der Zonen ergeben sich aus dem Schützzonenplan Nr. 407/2 im Massstab 1:1000 erstellt durch das Ingenieurbüro E.Werner, Inh. Erwin Ott, Rümlang mit Datum vom 07.03.1996.

Das Schützzonenreglement und der Schützzonenplan bilden zusammen eine Einheit.

### **Art. 4 Weitere gesetzliche Bestimmungen**

Weitere Vorschriften des Bau- und Planungsrechtes, des Umwelt-, Natur- und Heimatschutzes sowie die übrigen Bestimmungen des Gewässerschutzgesetzes bleiben vorbehalten.

## **II Nutzungsbeschränkungen**

### **Art. 5 Weitere Schutzzone, Zone S III**

In der weiteren Schutzzone gelten folgende Nutzungsbeschränkungen:

#### **a) Bauten und Anlagen**

Das Erstellen von Bauten und Anlagen aller Art, in oder auf denen wassergefährdende Stoffe erzeugt, verwendet, umgeschlagen, befördert oder gelagert werden, ist vorbehältlich Art. 5 lit.b verboten.

#### **b) Waldstrassen**

Das Erstellen von Waldstrassen und Waldwegen ist erlaubt. Die Deckschichten der wasserführenden Horizonte dürfen nicht verletzt werden. Anfallendes Strassen- oder Sickerleitungswasser darf nicht punktuell versickert werden.

Die Waldwege sind mit einem Fahrverbot für Motorfahrzeuge zu belegen (Ausnahmen: forstwirtschaftlicher Verkehr/Wasserversorgung).

#### **c) Materialentnahmen/Geländeänderungen**

Jeglicher Abbau von Kies, Sand sowie anderen anstehenden Bodenmaterialien ist verboten (Ausnahme: Aushub bedingt durch Waldstrassenbau).

Es dürfen keine Geländeänderungen vorgenommen werden, bei denen die Deckschicht beseitigt oder wesentlich vermindert wird.

#### **d) Deponien, Ablagerungen, Abstellplätze**

Das Errichten und Betreiben von Deponien aller Art, das Ablagern von Abfällen sowie das Lagern von wasserlöslichen Stoffen sind verboten.

Das Abstellen von nicht verkehrstauglichen Fahrzeugen und nicht betriebstüchtigen Maschinen, die wassergefährdende Stoffe enthalten, ist verboten.

#### **e) Wassergefährdende Stoffe**

Das Lagern und Umschlagen von wassergefährdenden Stoffen ist verboten.

#### **f) Bewirtschaftung**

Die forstwirtschaftliche Nutzung ist unter Vorbehalt von lit.g nicht eingeschränkt. Es ist anzustreben, dass die Verjüngung des Waldes möglichst kleinflächig erfolgt.

### g) Pflanzenbehandlungsmittel

**Grundsatz:** Gemäss Art. 18 des Bundesgesetzes über den Wald (Waldgesetz, WaG) vom 4. Oktober 1991 dürfen im Wald keine umweltgefährdenden Stoffe verwendet werden. Die Umweltschutzgesetzgebung regelt die Ausnahmen.


Die Anwendung von Pflanzenbehandlungsmitteln richtet sich nach den Bestimmungen der Verordnung über den Wald (Waldverordnung, WaV) vom 30. November 1992 und der Stoffverordnung vom 9. Juni 1986. Das heisst, Pflanzenbehandlungsmittel dürfen im Wald und am Waldrand nur verwendet werden, wenn sie für die Erhaltung des Waldes unerlässlich sind und nicht durch Massnahmen ersetzt werden können, welche die Umwelt weniger belasten.

Als Pflanzenbehandlungsmittel gelten Pflanzenschutzmittel (z.B. Insektizide und Fungizide), Unkrautvertilgungsmittel (Herbizide) und Regulatoren für die Pflanzenentwicklung. Ihnen gleichgestellt sind Mittel, die im Wald zur Behandlung von Bäumen gegen Schädlinge und Krankheiten an geschlagenem Holz verwendet werden.

Die Behandlung von geschlagenem Holz mit Insektiziden oder Fungiziden ist auf dafür aus forstwirtschaftlicher Sicht geeigneten Plätzen zugelassen, sofern es nicht rechtzeitig abgeführt werden kann.

In allen Fällen dürfen nur Pflanzenbehandlungsmittel eingesetzt werden, für die eine Zulassung durch die eidgenössische Bewilligungsbehörde vorliegt und die keinem Anwendungsverbot in der Schutzzone unterliegen.

#### **Nutzungsbeschränkungen Pflanzenschutz:**

- In der ganzen Schutzzone gilt ein Anwendungsverbot für Pflanzenbehandlungsmittel, die mit dem Signet "grundwassergefährdend" gekennzeichnet sind. 
- Die Verwendung von Unkrautvertilgungsmitteln (Herbiziden) ist im Wald verboten.

### h) Düngung

Die Verwendung von Düngern und Zusätzen ist grundsätzlich verboten.

## **Art. 6 Engere Schutzzone, Zone S II**

**Zusätzlich zu den in Art. 5 aufgeführten Beschränkungen gelten in der engeren Schutzzone folgende Nutzungsbeschränkungen:**

### **a) Bauten und Anlagen**

Das Erstellen neuer und das Erweitern bestehender Bauten und Anlagen aller Art (inklusive Leitungsbauten) sind verboten.

### **b) Waldstrassen**

Beim Anlegen von neuen Waldstrassen ist die engere Schutzzone nach Möglichkeit zu meiden. Im Sinne einer Ausnahme können neue Waldstrassen durch die engere Schutzzone geführt werden. Dies bedarf einer Bewilligung des Amtes für Gewässerschutz und Wasserbau. Die Bewilligung kann erteilt werden, wenn der Nachweis erbracht wird, dass keine Beeinträchtigung des Grundwassers und der Wasserfassung zu befürchten ist.

**c) Das Anlegen von Parkplätzen und Erholungseinrichtungen ist verboten.**

### **d) Bewirtschaftung**

Der Waldbestand muss erhalten bleiben. Rodungen sind grundsätzlich verboten. Das Anlegen von forstlichen Pflanzgärten ist nicht zugelassen.

### **e) Fütterungsstellen**

Das Anlegen und Betreiben von Wildfütterungsstellen sind verboten.

### **f) Nutzholzbehandlung**

Die Anwendung von Pflanzenbehandlungsmitteln ist untersagt. Insbesondere ist das Behandeln von geschlagenem Holz gegen Insekten- und Pilzbefall verboten.

Innerhalb der engeren Schutzzone dürfen keine neuen Holzlagerplätze erstellt werden. Bestehende Plätze können auf Zusehen hin toleriert werden, wenn darauf kein mit Pflanzenbehandlungsmitteln behandeltes Holz gelagert wird.

## **Art. 7 Fassungsbereich, Zone S I**

**Zusätzlich zu den in Art. 5 und 6 aufgeführten Beschränkungen gelten im Fassungsbereich folgende Nutzungsbeschränkungen:**

- Das Erstellen von Bauten, Leitungen und Anlagen, die nicht der Wasserversorgung dienen, ist verboten.
- Materiallager jeglicher Art (inklusive Holz) sind verboten.
- Jedes Verwenden von Dünge- und Pflanzenbehandlungsmitteln ist untersagt.

### **III Spezielle Massnahmen**

#### **Art. 8 Schutz des Fassungsgebietes**

Der Fassungsgebiet ist im Gelände auf zweckmässige Weise zu markieren.

#### **Art. 9 Massnahmen zur Beseitigung vorhandener Konfliktpunkte; Kontrollen, Sanierungen von Anlagen inklusive allfällige Ausserbetriebsetzungen.**

##### **a) Baulicher Unterhalt der Quelfassung**

Die Quelfassung, Brunnenstube und Ableitung sind, soweit notwendig, in baulich einwandfreien Zustand zu versetzen und zu unterhalten. Die Brunnenstube hat zudem den Sicherheitsvorschriften des Schweizerischen Vereins des Gas- und Wasserfaches (SVGW) zu entsprechen.

### **IV Schlussbestimmungen**

#### **Art. 10 Ausnahmefälle, Auslegung und Änderung des Reglementes**

In begründeten Ausnahmefällen kann der Gemeinderat (bzw. der Fassungseigentümer) im Einvernehmen mit der Baudirektion Erleichterungen für den Vollzug der angeordneten Massnahmen und unbedeutende Abweichungen vom Reglement bewilligen.

Zur Beurteilung von speziellen Nutzungsarten und Schutzmassnahmen, die im vorliegenden Reglement nicht umschrieben sind, ist die vom Bundesamt für Umwelt, Wald und Landschaft (BUWAL) erlassene Wegleitung zur Ausscheidung von Gewässerschutzgebieten, Grundwasserschutzzonen und Grundwasserschutzarealen als Richtlinie beizuziehen und sinngemäss anzuwenden.

Allfällige weitere Einschränkungen sind durch Änderung des Reglementes oder in einem separaten Verfahren zu erlassen.

#### **Art. 11 Inkrafttreten**

Schutzzonenplan und Schutzzonenreglement treten nach der Genehmigung durch die Baudirektion in Kraft.

#### **Art. 12 Anmerkung im Grundbuch**

Nach Inkrafttreten der Schutzzonenbestimmungen sind die Eigentumsbeschränkungen gemäss vorliegendem Reglement im Grundbuch bei den betroffenen Grundstücken anzumerken.

**Art. 13 Informationspflicht**

Die Grundeigentümer der belasteten Parzellen sind verpflichtet, Pächter, Mieter oder Nutzniesser sowie Unternehmer, die auf ihren Grundstücken arbeiten, über die entsprechenden Nutzungsbeschränkungen der Grundwasserschutz-zonen zu informieren.

**Art. 14 Vollzug und Überwachung**

Gemäss § 7 des Einführungsgesetzes zum Gewässerschutzgesetz (EG GSchG) vom 8. Dezember 1974 liegt die unmittelbare Aufsicht und Kontrolle über die Einhaltung der im Reglement aufgeführten Nutzungsbeschränkungen für das Gemeindegebiet von Weiach beim Gemeinderat Weiach und für das Gemeindegebiet von Stadel beim Gemeinderat Stadel.


Durch entsprechende Vereinbarung kann die Kontrollfunktion für das ganze Schutz-zonen-gebiet dem Fassungseigentümer übertragen werden.

**Art. 15 Strafbestimmungen**

Zu widerhandlungen gegen dieses Reglement werden nach den Vorschriften des Einführungsgesetzes zum Gewässerschutzgesetz bestraft.

Die Strafbestimmungen des Gewässerschutzgesetzes und des Schweizerischen Strafgesetzbuches bleiben vorbehalten.

Vom Gemeinderat Weiach festgesetzt am 21. OKT. 1997




Der Präsident

*[Handwritten signature]*

Der Gemeindeschreiber

*[Handwritten signature]*

Vom Gemeinderat Stadel festgesetzt am 11. Nov. 1997



Der Präsident

*[Handwritten signature]*

Der Gemeindeschreiber

*[Handwritten signature]*

Genehmigt durch die Baudirektion mit Verfügung Nr. 1031  
vom 30. April 1999