



Ersatzlose Aufhebung von Verkehrsbau- und Niveaulinien Kernzone und Landwirtschaftszone Genehmigung

Gemeinde **Steinmaur**

- Lage - Kernzone Sünikon, Niedersteinmaur, Obersteinmaur
- Heugasse, Abschnitt in der Landwirtschaftszone
- Neeracherstrasse, Abschnitt in der Landwirtschaftszone
- Massgebende - Beschluss Nr. 8 des Gemeinderates Steinmaur vom 16. Januar 2023
Unterlagen - Verkehrsbaulinienpläne 1:500 / 1:1000 (Plan Nr. 1 bis Nr. 5) vom 19. November 2022
- Erläuternder Bericht vom 19. November 2022
- Zuständigkeit Über die vorbehaltlose Genehmigung von kommunalen Bau- und Niveaulinien entscheidet das Amt für Mobilität im Namen der Volkswirtschaftsdirektion (§ 38 Abs. 4 OG RR [LS 172.1] i.V.m. § 20 und Anhang 2 OV VD [LS 172.110.4]).

Sachverhalt

- Festsetzungsbeschluss Der Gemeinderat Steinmaur hat mit Beschluss Nr. 8 vom 16. Januar 2022 mehrere Verkehrsbau- und Niveaulinien in der Kernzone sowie an den oben aufgeführten Strassenabschnitten ersatzlos aufgehoben.
- Anlass und Zielsetzung der Planung Entlang diverser Strassen in der Kernzone Sünikon, Niedersteinmaur und Obersteinmaur verlaufen Verkehrsbaulinien, welche die bestehenden, teilweise auch inventarisierten Gebäude überschneiden und eine ortsbauliche Entwicklung sowie den gewünschten Anordnungsspielraum gemäss Art. 4 der Bau- und Zonenordnung der Gemeinde Steinmaur verhindern.

Die folgenden Bau- und Niveaulinien sind daher nicht mehr zweckmässig und sollen ersatzlos aufgehoben werden:

Kernzone Sünikon

- Verkehrsbaulinien RRB Nr. 4534/1961 und RRB Nr. 5220/1964. (Niveaulinien sind keine vorhanden.)
- Verkehrsbau- und Niveaulinien RRB Nr. 2799/1976.

Kernzone Niedersteinmaur

- Verkehrsbaulinien RRB Nr. 5219/1964, RRB Nr. 1413/1962, RRB Nr. 1310/1972 und VD Nr. 5117/2012. (Niveaulinien sind keine vorhanden.)
- Verkehrsbau- und Niveaulinien RRB Nr. 4193/1965.

Kernzone Obersteinmaur

- Verkehrsbaulinien RRB Nr. 5219/1964. (Niveaulinien sind keine vorhanden.)
- Verkehrsbau- und Niveaulinien RRB Nr. 1993/1969.

Entlang der Heugasse und der Neeracherstrasse verlaufen Baulinien teilweise in der Landwirtschaftszone. Da in der Landwirtschaftszone grundsätzlich ein Bauverbot gilt, sind folgende Baulinien obsolet geworden und sollen aufgehoben werden:

Heugasse

- Verkehrsbaulinien RRB Nr. 1595/1981 und RRB Nr. 4190/1965. (Niveaulinien sind keine vorhanden.)

Neeracherstrasse

- Verkehrsbaulinien RRB Nr. 4534/1961. (Niveaulinien sind keine vorhanden.)

Erwägungen

A. Formelle Prüfung

Die massgebenden Unterlagen sind vollständig.

Gestützt auf Art. 13 Abs. 2 i.V.m. Art. 24 Ziff. 6 der Gemeindeordnung vom 1. Januar 2020 der Gemeinde Steinmaur ist für die Aufhebung und Neufestsetzung von Verkehrsbaulinien der Gemeinderat zuständig.

B. Materielle Prüfung

Zusammenfassung der Vorlage Mit der vorliegenden Baulinienrevision sollen die Verkehrsbaulinien RRB Nr. 4534/1961, RRB Nr. 1413/1962, RRB Nr. 5219/1964, RRB Nr. 5220/1964, RRB Nr. 4190/1965, RRB Nr. 4193/1965, RRB Nr. 1993/1969, RRB Nr. 1310/1972, RRB Nr. 2799/1976, RRB Nr. 1595/1981 und VD Nr. 5117/2012 in der Kernzone Sünikon, Niedersteinmaur, Obersteinmaur und in der Landwirtschaftszone ersatzlos aufgehoben werden. Vorhandene Niveaulinien werden in den gleichen Abschnitten ebenfalls ersatzlos aufgehoben.

Ergebnis der Prüfung Das Planungs- und Baugesetz des Kantons Zürich (PBG, LS 700.1) sieht zwei Möglichkeiten von Planungs- bzw. Festsetzungsverfahren vor, bei welchen Baulinien festgelegt werden können: nach § 96 ff. i.V.m. § 108 PBG sowie im Rahmen eines Quartierplanverfahrens gestützt auf § 125 PBG. Aufgrund der untergeordneten Bedeutung (blosse Bereinigung) hat sich der Gemeinderat für die vorliegende Baulinienrevision entschieden, das Verfahren nach § 96 ff. i.V.m. § 108 PBG durchzuführen.

Die Kernzonenbestimmungen der Gemeinde Steinmaur weisen teilweise Abweichungen zu den bestehenden Verkehrsbaulinien auf. Mit der Revision kann dieser Widerspruch behoben werden. In der Landwirtschaftszone gilt Bauverbot. Die Baulinie erweisen sich daher als überholt.

Die ersatzlose Aufhebung der oben erwähnten Verkehrsbau- und Niveaulinien widerspricht weder der kommunalen noch der kantonalen Richtplanung.



C. Hinweise zur Umsetzung

Keine Hinweise.

D. Ergebnis

Die Vorlage erweist sich als rechtmässig, zweckmässig sowie angemessen. Sie kann somit genehmigt werden (§ 5 Abs. 1 PBG).

Gemäss § 5 Abs. 3 PBG i.V.m. § 108 Abs. 3 PBG ist der Genehmigungsentscheid zusammen mit den geprüften Akten zu veröffentlichen und aufzulegen sowie den betroffenen Grundeigentümern schriftlich (per Einschreiben) mitzuteilen.

Im Namen der Volkswirtschaftsdirektion wird verfügt:

- I. Die mit Beschluss Nr. 8 vom Gemeinderat Steinmaur am 16. Januar 2023 beschlossene ersatzlose Aufhebung der Verkehrsbaulinien und teilweise Niveaulinien RRB Nr. 4534/1961, RRB Nr. 1413/1962, RRB Nr. 5219/1964, RRB Nr. 5220/1964, RRB Nr. 4190/1965, RRB Nr. 4193/1965, RRB Nr. 1993/1969, RRB Nr. 1310/1972, RRB Nr. 2799/1976, RRB Nr. 1595/1981 und VD Nr. 5117/2012 wird gemäss den eingereichten Akten genehmigt.
- II. Der Gemeinderat Steinmaur wird eingeladen:
 - Dispositiv Ziff. I zusammen mit dem Festsetzungsbeschluss samt Rechtsmittelbelehrung gemäss § 5 Abs. 3 PBG i.V.m. § 108 Abs. 3 PBG zu veröffentlichen und aufzulegen sowie diese Verfügung den betroffenen Grundeigentümern schriftlich (per Einschreiben) mitzuteilen.
 - Die Nachführung der Verkehrsbaulinien in den öffentlich-rechtlichen Eigentumsbeschränkungen (ÖREB-Kataster) zu veranlassen.
 - Nach Rechtskraft des genehmigten Beschlusses dem Amt für Mobilität, Stab, Rechtsdienst / Baulinien, 8090 Zürich, den Beleg der Publikation inkl. Rechtskraftbescheinigung zuzustellen.
- III. Mitteilung an:
 - Gemeinderat Steinmaur inkl.
 - Beschluss Nr. 8 des Gemeinderats Steinmaur am 16. Januar 2023
 - Verkehrsbaulinienpläne 1:500 / 1:1000 (Plan Nr. 1 bis Nr. 5) vom 19. November 2022
 - Erläuternder Bericht vom 19. November 2022
 - Verfügungskopie an Amt für Mobilität, Stab, Rechtsdienst / Baulinien.

Amt für Mobilität

Markus Traber, Amtschef

Kanton Zürich
Gemeinde Steinmaur

Verkehrsbaulinien

Kernzone Niedersteinmaur


Situation 1:500

Ausschreibung im Amtsblatt des Kantons Zürich Nr. vom

Vom Gemeinderat Steinmaur festgesetzt

Beschluss Nr. 8 vom 16. Jan. 2023

Der Gemeindepräsident:



Schellenberg Andreas

Die Gemeindeschreiberin




Lee Edith

Von der Volkswirtschaftsdirektion genehmigt

Verfügung Nr. 8518 vom 9. Okt. 2023

Für die Volkswirtschaftsdirektion:



Ilaria Ghezzi

Verfasser Müller Ingenieure AG, Geerenstrasse 6, 8157 Dielsdorf, Projekt Nr. 28.0841

Plan Nr.	Bearbeiter:	Datum Druck	Grundlagendaten
2	D.Koch	19.10.2022	Grunddatensatz der amtlichen Vermessung, Nachgeführt bis 25.01.2021 © Amtliche Vermessung
	Freigabe:		

Kanton Zürich

Gemeinde Steinmaur

Verkehrsbaulinien

Kernzone Obersteinmaur


Situation 1:500

Ausschreibung im Amtsblatt des Kantons Zürich Nr. vom

Vom Gemeinderat Steinmaur festgesetzt


Beschluss Nr. **8** vom **11.6. Jan. 2023**

Der Gemeindepräsident:



Schellenberg Andreas

Die Gemeindeschreiberin

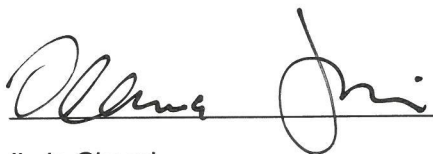


Lee Edith

Von der Volkswirtschaftsdirektion genehmigt

Verfügung Nr. **8518** vom **9. Okt. 2023**

Für die Volkswirtschaftsdirektion:



Ilaria Ghezzi

Verfasser Müller Ingenieure AG, Geerenstrasse 6, 8157 Dielsdorf, Projekt Nr. 28.0841

Plan Nr.

3

Bearbeiter:

D.Koch

Freigabe:

Datum Druck

19.10.2022

Grundlagendaten

Grunddatensatz der
amtlichen Vermessung,
Nachgeführt bis 25.01.2021
© Amtliche Vermessung

Kanton Zürich
Gemeinde Steinmaur

Verkehrsbaulinien
Kernzone Obersteinmaur

Situation 1:500

Ausschreibung im Amtsblatt des Kantons Zürich Nr. vom

Vom Gemeinderat Steinmaur festgesetzt

Beschluss Nr. vom

Der Gemeindepräsident:

Die Gemeindegeschreiberin

Schellenberg Andreas

Lee Edith

Von der Volkswirtschaftsdirektion genehmigt

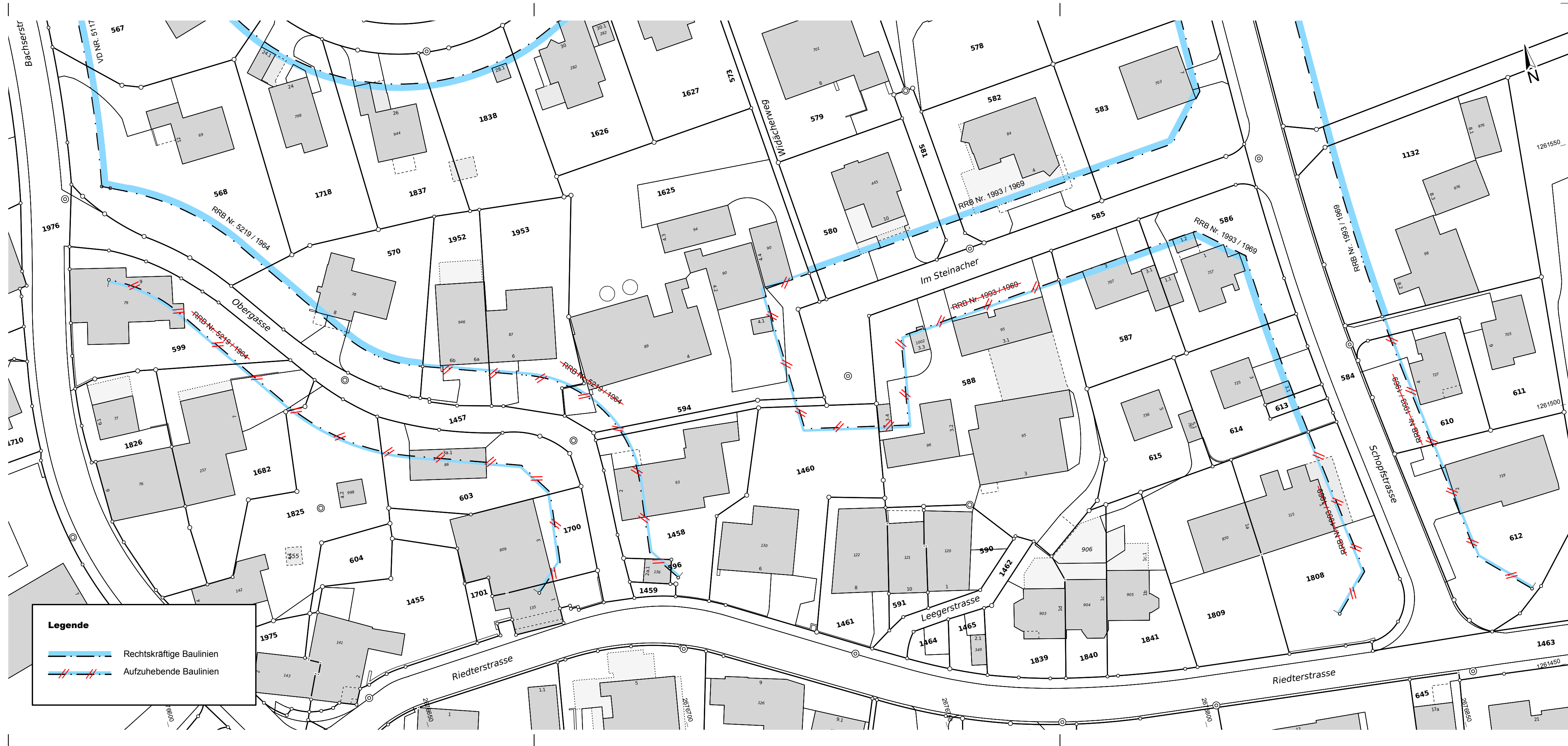
Verfügung Nr. vom

Für die Volkswirtschaftsdirektion:

Ilaria Ghezzi

Verfasser Müller Ingenieure AG, Geerenstrasse 6, 8157 Dielsdorf, Projekt Nr. 28.0841

Plan Nr.	Bearbeiter:	Datum Druck	Grundlagendaten
3	D.Koch	19.10.2022	Grunddatensatz der amtlichen Vermessung, Nachgeführt bis 25.01.2021 © Amtliche Vermessung
	Freigabe:		



Rubrik: Raumplanung
Unterrubrik: Nutzungsplanung/Sondernutzungsplanung
Publikationsdatum: KABZH 30.11.2023
Öffentlich einsehbar bis: 30.11.2026
Meldungsnummer: RP-ZH02-0000002121

Publizierende Stelle



Gemeinde Steinmaur, Hauptstrasse 22, 8162 Steinmaur

Ersatzlose Aufhebung von Verkehrsbau- und Niveaulinien in der Kernzone und Landwirtschaftszone, Bekanntmachung des Inkrafttretens, Bekanntmachung des Inkrafttretens

Betrifft: 8162 Steinmaur

Angaben zum Inhalt:

Die Ersatzlose Aufhebung von Verkehrsbau- und Niveaulinien in der Kernzone und Landwirtschaftszone wurde vom Gemeinderat Steinmaur mit Beschluss Nr. 8/23 vom 16. Januar 2023 festgesetzt und vom Amt für Mobilität mit Verfügung Nr. 8518 vom 09. Oktober 2023 genehmigt. Gemäss Rechtskraftbescheinigung des Baurekursgericht vom 22. November 2023 sind gegen die Festsetzung und die Genehmigung keine Rechtsmittel ergriffen worden.

Die Ersatzlose Aufhebung von Verkehrsbau- und Niveaulinien in der Kernzone und Landwirtschaft tritt am Tag nach der Publikation in Kraft.

Beschluss-/Verfügungsnummer: Amt für Mobilität Nr. 8518

Beschluss-/Verfügungsdatum: 09.10.2023

Gerichtliche Entscheidungsinstanz:

Baurekursgericht des Kantons Zürich, Postfach, 8090 Zürich

Frist: 30 Tage

Ablauf der Frist: 16.11.2023

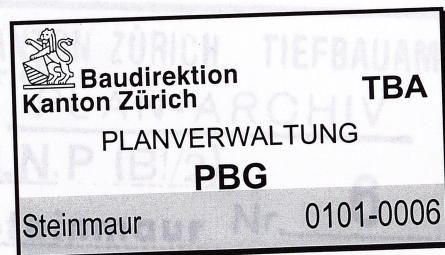
Kontaktstelle:

Gemeinde Steinmaur

Hauptstrasse 22

8162 Steinmaur

**Auszug aus dem Protokoll
des Regierungsrates des Kantons Zürich
Sitzung vom 23. Dezember 1964**



5219. Baulinien (Genehmigung). Am 31. März

suchte der Gemeinderat Steinmaur um Genehmigung seiner Beschlüsse vom 19. Dezember 1963 betreffend Festsetzung von Baulinien an der

- a) Verbindungsstrasse III. Kl., zwischen Bülacherstrasse I. Kl. Nr. 2 und Neeracherstrasse I. Kl. Nr. 3, in Obersteinmaur, und
- b) Fischbachstrasse III. Kl., zwischen Strasse I. Kl. Nr. 2 und Gebäude Assek.-Nr. 277, in Niedersteinmaur.

Gemäss Zeugnis des Bezirksrates Dielsdorf vom 31. März 1964 sind gegen den am 17. Januar 1964 im kantonalen Amtsblatt veröffentlichten und den betroffenen Grundeigentümern schriftlich mitgeteilten Beschluss keine Rekurse eingegangen.

Die knapp 150 m lange Verbindungsstrasse III. Kl., zwischen Bülacherstrasse I. Kl. Nr. 2 und Neeracherstrasse I. Kl. Nr. 3, in Obersteinmaur, dient lediglich dem Zubringerdienst der wenigen anliegenden landwirtschaftlichen Heimwesen. Sie hat keinerlei Durchgangsverkehr, und der vorgesehene Baulinienabstand von 18 m entspricht ihrer geringen Bedeutung.

Die Fischbachstrasse III. Kl. in Niedersteinmaur zweigt von der Strasse I. Kl. Nr. 2 ab, kreuzt nach ca. 120 m die Strasse III. Kl. Im Gässli und verläuft dann weiter in östlicher Richtung. Es ist eine ausgesprochene landwirtschaftliche Bewirtschaftungsstrasse ohne jeglichen Durchgangsverkehr. Der vorgesehene Baulinienabstand von 20 m schont nach Möglichkeit die bestehende Ueberbauung, im übrigen entspricht er der Bedeutung der Strasse. Die Baulinien der Fischbachstrasse schliessen an die bestehenden, ebenfalls 20 m Abstand aufweisenden Baulinien der Gässlistrasse III. Kl. an (RRB Nr. 1413/1962). Im Bereiche der Kreuzung mit der Fischbachstrasse müssen die letzteren beidseitig auf rund 30 m Länge geöffnet werden.

Der Genehmigung der Vorlage steht nichts entgegen.

Auf Antrag der Baudirektion

beschliesst der Regierungsrat:

I. Der Beschluss des Gemeinderates Steinmaur vom 19. Dezember 1963 betreffend

- a) Festsetzung von Baulinien an der Verbindungsstrasse III. Kl., zwischen Neeracherstrasse I. Kl. Nr. 3 und Bülacherstrasse I. Kl. Nr. 2, in Obersteinmaur,
 - b) Festsetzung von Baulinien an der Fischbachstrasse III. Kl., zwischen Strasse I. Kl. Nr. 2 und dem Hause Assek.-Nr. 277, in Niedersteinmaur, unter gleichzeitiger Oeffnung der bestehenden Baulinien der Gässlistrasse III. Kl., im Bereiche der Kreuzung mit der Fischbachstrasse,
- wird gemäss den eingereichten Plänen genehmigt.

II. Der Gemeinderat Steinmaur wird eingeladen, die vorstehende Genehmigung öffentlich bekanntzumachen.

III. Mitteilung an den Gemeinderat Steinmaur, unter Rücksendung je eines Planexemplares mit Genehmigungs-

vermerk im Doppel, den Bezirksrat Dielsdorf sowie an die
Direktion der öffentlichen Bauten.

Zürich, den 23. Dezember 1964.

Vor dem Regierungsrate,
Der Staatsschreiber:

H. Isler