



Ersatzlose Aufhebung von Verkehrsbau- und Niveaulinien Kernzone und Landwirtschaftszone Genehmigung

Gemeinde **Steinmaur**

- Lage - Kernzone Sünikon, Niedersteinmaur, Obersteinmaur
- Heugasse, Abschnitt in der Landwirtschaftszone
- Neeracherstrasse, Abschnitt in der Landwirtschaftszone
- Massgebende - Beschluss Nr. 8 des Gemeinderates Steinmaur vom 16. Januar 2023
Unterlagen - Verkehrsbaulinienpläne 1:500 / 1:1000 (Plan Nr. 1 bis Nr. 5) vom 19. November 2022
- Erläuternder Bericht vom 19. November 2022
- Zuständigkeit Über die vorbehaltlose Genehmigung von kommunalen Bau- und Niveaulinien entscheidet das Amt für Mobilität im Namen der Volkswirtschaftsdirektion (§ 38 Abs. 4 OG RR [LS 172.1] i.V.m. § 20 und Anhang 2 OV VD [LS 172.110.4]).

Sachverhalt

- Festsetzungsbeschluss Der Gemeinderat Steinmaur hat mit Beschluss Nr. 8 vom 16. Januar 2022 mehrere Verkehrsbau- und Niveaulinien in der Kernzone sowie an den oben aufgeführten Strassenabschnitten ersatzlos aufgehoben.
- Anlass und Zielsetzung der Planung Entlang diverser Strassen in der Kernzone Sünikon, Niedersteinmaur und Obersteinmaur verlaufen Verkehrsbaulinien, welche die bestehenden, teilweise auch inventarisierten Gebäude überschneiden und eine ortsbauliche Entwicklung sowie den gewünschten Anordnungsspielraum gemäss Art. 4 der Bau- und Zonenordnung der Gemeinde Steinmaur verhindern.

Die folgenden Bau- und Niveaulinien sind daher nicht mehr zweckmässig und sollen ersatzlos aufgehoben werden:

Kernzone Sünikon

- Verkehrsbaulinien RRB Nr. 4534/1961 und RRB Nr. 5220/1964. (Niveaulinien sind keine vorhanden.)
- Verkehrsbau- und Niveaulinien RRB Nr. 2799/1976.

Kernzone Niedersteinmaur

- Verkehrsbaulinien RRB Nr. 5219/1964, RRB Nr. 1413/1962, RRB Nr. 1310/1972 und VD Nr. 5117/2012. (Niveaulinien sind keine vorhanden.)
- Verkehrsbau- und Niveaulinien RRB Nr. 4193/1965.

Kernzone Obersteinmaur

- Verkehrsbaulinien RRB Nr. 5219/1964. (Niveaulinien sind keine vorhanden.)
- Verkehrsbau- und Niveaulinien RRB Nr. 1993/1969.

Entlang der Heugasse und der Neeracherstrasse verlaufen Baulinien teilweise in der Landwirtschaftszone. Da in der Landwirtschaftszone grundsätzlich ein Bauverbot gilt, sind folgende Baulinien obsolet geworden und sollen aufgehoben werden:

Heugasse

- Verkehrsbaulinien RRB Nr. 1595/1981 und RRB Nr. 4190/1965. (Niveaulinien sind keine vorhanden.)

Neeracherstrasse

- Verkehrsbaulinien RRB Nr. 4534/1961. (Niveaulinien sind keine vorhanden.)

Erwägungen

A. Formelle Prüfung

Die massgebenden Unterlagen sind vollständig.

Gestützt auf Art. 13 Abs. 2 i.V.m. Art. 24 Ziff. 6 der Gemeindeordnung vom 1. Januar 2020 der Gemeinde Steinmaur ist für die Aufhebung und Neufestsetzung von Verkehrsbaulinien der Gemeinderat zuständig.

B. Materielle Prüfung

Zusammenfassung der Vorlage Mit der vorliegenden Baulinienrevision sollen die Verkehrsbaulinien RRB Nr. 4534/1961, RRB Nr. 1413/1962, RRB Nr. 5219/1964, RRB Nr. 5220/1964, RRB Nr. 4190/1965, RRB Nr. 4193/1965, RRB Nr. 1993/1969, RRB Nr. 1310/1972, RRB Nr. 2799/1976, RRB Nr. 1595/1981 und VD Nr. 5117/2012 in der Kernzone Sünikon, Niedersteinmaur, Obersteinmaur und in der Landwirtschaftszone ersatzlos aufgehoben werden. Vorhandene Niveaulinien werden in den gleichen Abschnitten ebenfalls ersatzlos aufgehoben.

Ergebnis der Prüfung Das Planungs- und Baugesetz des Kantons Zürich (PBG, LS 700.1) sieht zwei Möglichkeiten von Planungs- bzw. Festsetzungsverfahren vor, bei welchen Baulinien festgelegt werden können: nach § 96 ff. i.V.m. § 108 PBG sowie im Rahmen eines Quartierplanverfahrens gestützt auf § 125 PBG. Aufgrund der untergeordneten Bedeutung (blosse Bereinigung) hat sich der Gemeinderat für die vorliegende Baulinienrevision entschieden, das Verfahren nach § 96 ff. i.V.m. § 108 PBG durchzuführen.

Die Kernzonenbestimmungen der Gemeinde Steinmaur weisen teilweise Abweichungen zu den bestehenden Verkehrsbaulinien auf. Mit der Revision kann dieser Widerspruch behoben werden. In der Landwirtschaftszone gilt Bauverbot. Die Baulinie erweisen sich daher als überholt.

Die ersatzlose Aufhebung der oben erwähnten Verkehrsbau- und Niveaulinien widerspricht weder der kommunalen noch der kantonalen Richtplanung.



C. Hinweise zur Umsetzung

Keine Hinweise.

D. Ergebnis

Die Vorlage erweist sich als rechtmässig, zweckmässig sowie angemessen. Sie kann somit genehmigt werden (§ 5 Abs. 1 PBG).

Gemäss § 5 Abs. 3 PBG i.V.m. § 108 Abs. 3 PBG ist der Genehmigungsentscheid zusammen mit den geprüften Akten zu veröffentlichen und aufzulegen sowie den betroffenen Grundeigentümern schriftlich (per Einschreiben) mitzuteilen.

Im Namen der Volkswirtschaftsdirektion wird verfügt:

- I. Die mit Beschluss Nr. 8 vom Gemeinderat Steinmaur am 16. Januar 2023 beschlossene ersatzlose Aufhebung der Verkehrsbaulinien und teilweise Niveaulinien RRB Nr. 4534/1961, RRB Nr. 1413/1962, RRB Nr. 5219/1964, RRB Nr. 5220/1964, RRB Nr. 4190/1965, RRB Nr. 4193/1965, RRB Nr. 1993/1969, RRB Nr. 1310/1972, RRB Nr. 2799/1976, RRB Nr. 1595/1981 und VD Nr. 5117/2012 wird gemäss den eingereichten Akten genehmigt.
- II. Der Gemeinderat Steinmaur wird eingeladen:
 - Dispositiv Ziff. I zusammen mit dem Festsetzungsbeschluss samt Rechtsmittelbelehrung gemäss § 5 Abs. 3 PBG i.V.m. § 108 Abs. 3 PBG zu veröffentlichen und aufzulegen sowie diese Verfügung den betroffenen Grundeigentümern schriftlich (per Einschreiben) mitzuteilen.
 - Die Nachführung der Verkehrsbaulinien in den öffentlich-rechtlichen Eigentumsbeschränkungen (ÖREB-Kataster) zu veranlassen.
 - Nach Rechtskraft des genehmigten Beschlusses dem Amt für Mobilität, Stab, Rechtsdienst / Baulinien, 8090 Zürich, den Beleg der Publikation inkl. Rechtskraftbescheinigung zuzustellen.
- III. Mitteilung an:
 - Gemeinderat Steinmaur inkl.
 - Beschluss Nr. 8 des Gemeinderats Steinmaur am 16. Januar 2023
 - Verkehrsbaulinienpläne 1:500 / 1:1000 (Plan Nr. 1 bis Nr. 5) vom 19. November 2022
 - Erläuternder Bericht vom 19. November 2022
 - Verfügungskopie an Amt für Mobilität, Stab, Rechtsdienst / Baulinien.

Amt für Mobilität

Markus Traber, Amtschef

Kanton Zürich

Gemeinde Steinmaur

Verkehrsbaulinien

Kernzone Sünikon


Situation 1:500

Ausschreibung im Amtsblatt des Kantons Zürich Nr. vom

Vom Gemeinderat Steinmaur festgesetzt


Beschluss Nr. **8** vom **16. Jan. 2023**

Der Gemeindepräsident:



Schellenberg Andreas

Die Gemeindeschreiberin




Lee Edith

Von der Volkswirtschaftsdirektion genehmigt

Verfügung Nr. **8518** vom **9. Okt. 2023**

Für die Volkswirtschaftsdirektion:



Ilaria Ghezzi

Verfasser Müller Ingenieure AG, Geerenstrasse 6, 8157 Dielsdorf, Projekt Nr. 28.0841

Plan Nr.

1

Bearbeiter:

D.Koch

Freigabe:

Datum Druck

19.10.2022

Grundlagendaten

Grunddatensatz der
amtlichen Vermessung,
Nachgeführt bis 25.01.2021
© Amtliche Vermessung

Kanton Zürich
Gemeinde Steinmaur

Verkehrsbaulinien
Kernzone Sünikon

Situation 1:500

Ausschreibung im Amtsblatt des Kantons Zürich Nr. vom

Vom Gemeinderat Steinmaur festgesetzt

Beschluss Nr. vom
Der Gemeindepräsident: Die Gemeindegemeinschaft

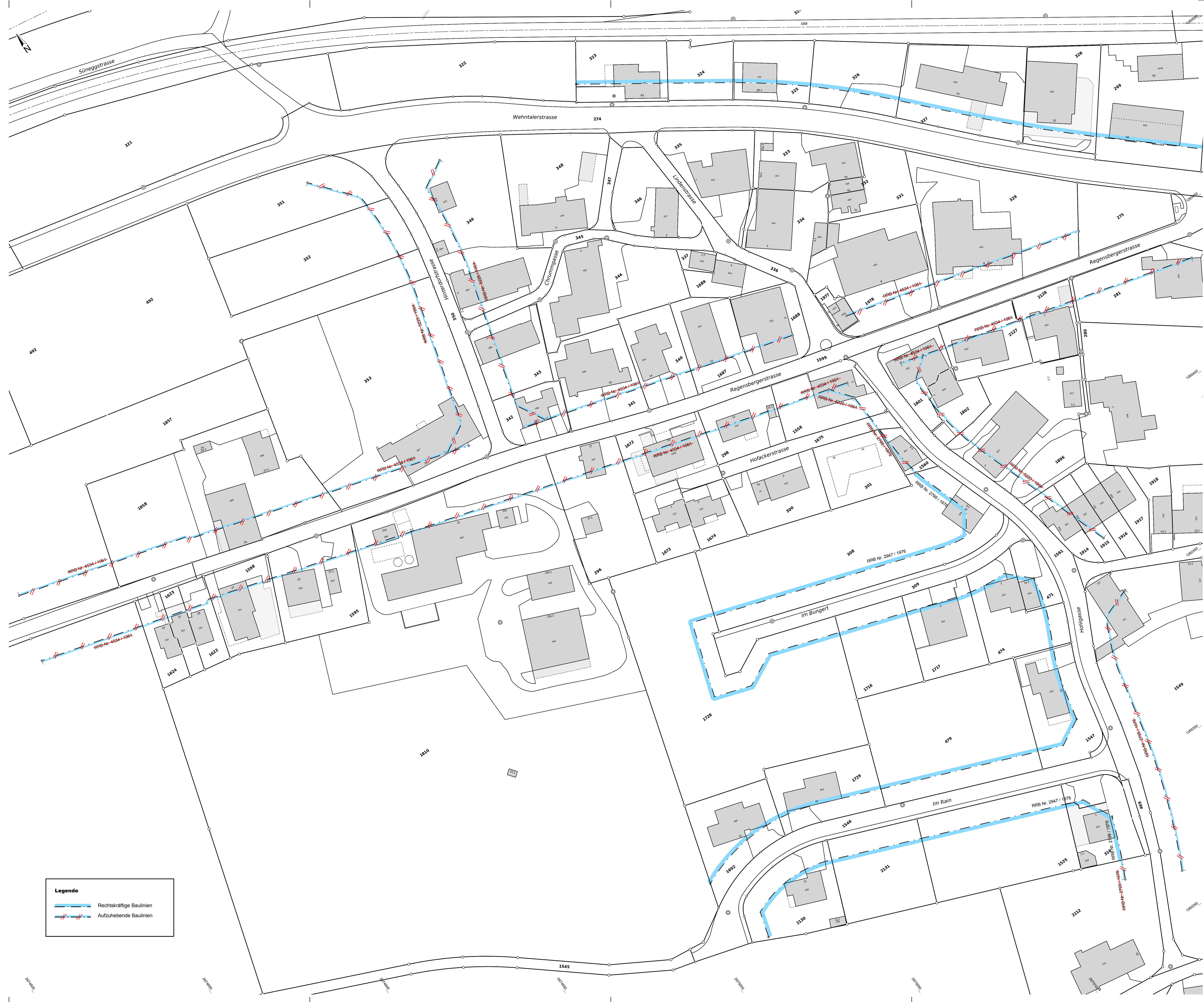
Von der Volkswirtschaftsdirektion genehmigt

Verfügung Nr. vom
Für die Volkswirtschaftsdirektion:

Ilaria Ghezzi

Verfasser Müller Ingenieure AG, Geerenstrasse 6, 8157 Dielsdorf, Projekt Nr. 28.0841

Plan Nr.	Bearbeiter:	Datum Druck	Grundlagendaten
1	D Koch	19.10.2022	Grunddatensatz der amtlichen Vermessung Nachgeliefert bis 25.01.2021 © Amtliche Vermessung
	Freigabe:		



Legende	
	Rechtskräftige Baulinien
	Aufzuhebende Baulinien

Kanton Zürich
Gemeinde Steinmaur

Verkehrsbaulinien

Neeracherstrasse (LW-Zone)


Situation 1:1000

Ausschreibung im Amtsblatt des Kantons Zürich Nr. vom

Vom Gemeinderat Steinmaur festgesetzt


Beschluss Nr. 8 vom 16. Jan. 2023

Der Gemeindepräsident:



Schellenberg Andreas

Die Gemeindeschreiberin




Lee Edith

Von der Volkswirtschaftsdirektion genehmigt

Verfügung Nr. 8518 vom 9. Okt. 2023

Für die Volkswirtschaftsdirektion:



Ilaria Ghezzi

Verfasser Müller Ingenieure AG, Geerenstrasse 6, 8157 Dielsdorf, Projekt Nr. 28.0841

Plan Nr.

5

Bearbeiter:

D.Koch

Freigabe:

Datum Druck

19.10.2022

Grundlagendaten

Grunddatensatz der
amtlichen Vermessung,
Nachgeführt bis 25.01.2021
© Amtliche Vermessung

Kanton Zürich
Gemeinde Steinmaur

Verkehrsbaulinien
Neeracherstrasse (LW-Zone)

Situation 1:1000

Ausschreibung im Amtsblatt des Kantons Zürich Nr. vom

Vom Gemeinderat Steinmaur festgesetzt
Beschluss Nr. vom

Der Gemeindepräsident: Die Gemeindegeschreiberin

Schellenberg Andreas Lee Edith

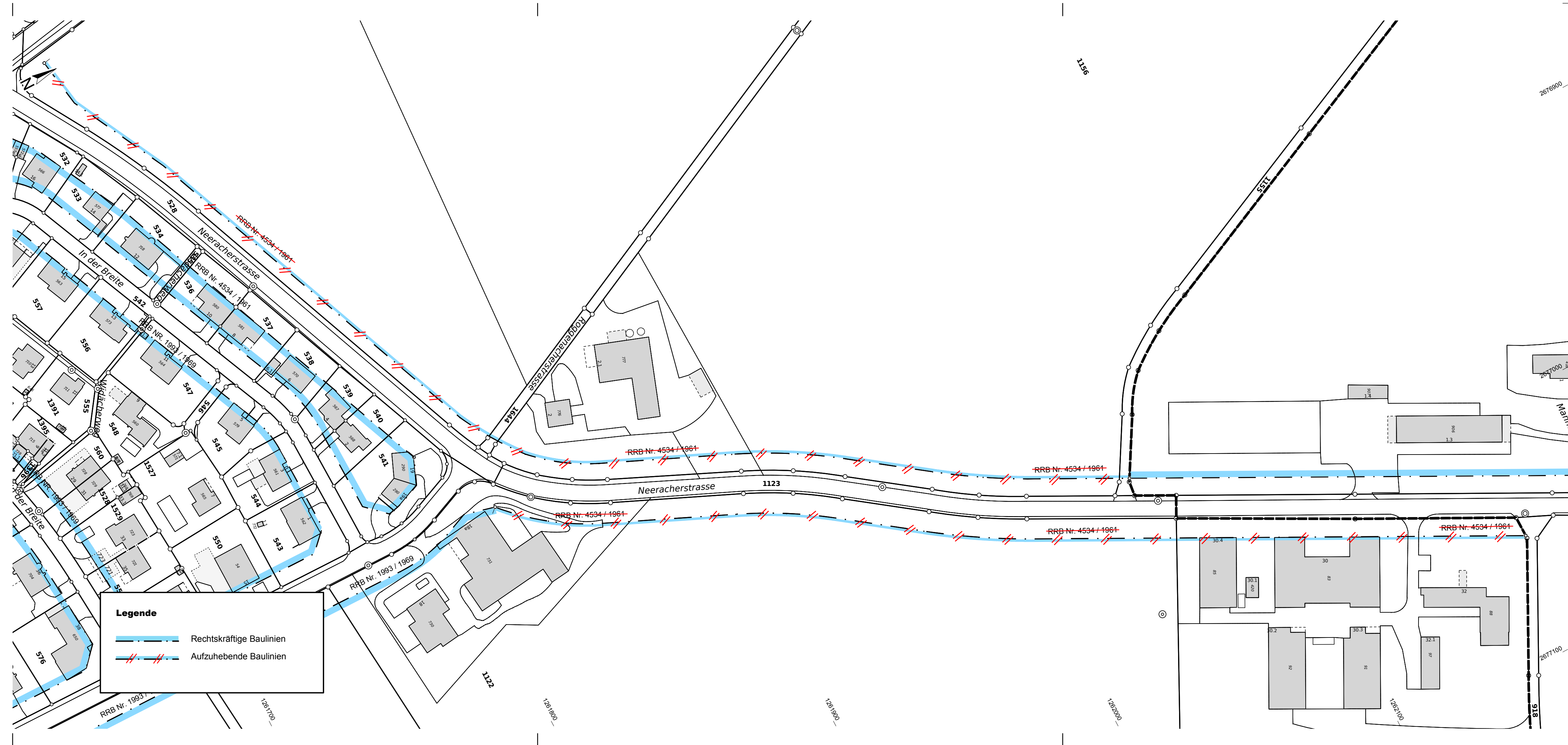
Von der Volkswirtschaftsdirektion genehmigt
Verfügung Nr. vom

Für die Volkswirtschaftsdirektion:

Ilaria Ghezzi

Verfasser Müller Ingenieure AG, Geerenstrasse 6, 8157 Dielsdorf, Projekt Nr. 28.0841

Plan Nr.	Bearbeiter:	Datum Druck	Grundlagendaten
5	D.Koch Freigabe:	19.10.2022	Grunddatensatz der amtlichen Vermessung, Nachgeführt bis 25.01.2021 © Amtliche Vermessung



Rubrik: Raumplanung
Unterrubrik: Nutzungsplanung/Sondernutzungsplanung
Publikationsdatum: KABZH 30.11.2023
Öffentlich einsehbar bis: 30.11.2026
Meldungsnummer: RP-ZH02-0000002121

Publizierende Stelle



Gemeinde Steinmaur, Hauptstrasse 22, 8162 Steinmaur

Ersatzlose Aufhebung von Verkehrsbau- und Niveaulinien in der Kernzone und Landwirtschaftszone, Bekanntmachung des Inkrafttretens, Bekanntmachung des Inkrafttretens

Betrifft: 8162 Steinmaur

Angaben zum Inhalt:

Die Ersatzlose Aufhebung von Verkehrsbau- und Niveaulinien in der Kernzone und Landwirtschaftszone wurde vom Gemeinderat Steinmaur mit Beschluss Nr. 8/23 vom 16. Januar 2023 festgesetzt und vom Amt für Mobilität mit Verfügung Nr. 8518 vom 09. Oktober 2023 genehmigt. Gemäss Rechtskraftbescheinigung des Baurekursgericht vom 22. November 2023 sind gegen die Festsetzung und die Genehmigung keine Rechtsmittel ergriffen worden.

Die Ersatzlose Aufhebung von Verkehrsbau- und Niveaulinien in der Kernzone und Landwirtschaft tritt am Tag nach der Publikation in Kraft.

Beschluss-/Verfügungsnummer: Amt für Mobilität Nr. 8518

Beschluss-/Verfügungsdatum: 09.10.2023

Gerichtliche Entscheidungsinstanz:

Baurekursgericht des Kantons Zürich, Postfach, 8090 Zürich

Frist: 30 Tage

Ablauf der Frist: 16.11.2023


Kontaktstelle:

Gemeinde Steinmaur

Hauptstrasse 22

8162 Steinmaur

**Auszug aus dem Protokoll
des Regierungsrates des Kantons
Sitzung vom 21. Dezember 1961**

	Baudirektion Kanton Zürich	TBA
	PLANVERWALTUNG	
	PBG	
Steinmaur	0101-0003	

4534. Baulinien (Genehmigung). Am 3. Februar 1960 ersuchte der Gemeinderat Steinmaur um Genehmigung seines Beschlusses vom 3. Dezember 1959 betreffend Festsetzung von Baulinien an den Staatsstrassen I. Kl. Nrn. 2, 3, 4 und 5. Gemäss Zeugnis des Bezirksrates Dielsdorf vom 5. Juni 1961 sind gegen den am 11. Dezember 1959 im kantonalen Amtsblatt veröffentlichten und den betroffenen Grundeigentümern am 6. April 1961 schriftlich mitgeteilten Beschluss keine Rekurse mehr anhängig.

Es handelt sich um Staatsstrassen I. Kl., welche die Gemeindeteile Sünikon, Nieder- und Obersteinmaur unter sich und die Gemeinde Steinmaur mit den Nachbargemeinden verbinden. Ihrer Bedeutung entspricht der auf 24 m festgesetzte Baulinienabstand. Die Baulinien weisen zum Teil bei den Einmündungen anderer Strassen, soweit dies die Verkehrsverhältnisse erfordern, Abschrägungen auf.

Der Genehmigung der Vorlage steht nichts im Wege.

Auf Antrag der Baudirektion

beschliesst der Regierungsrat:

I. Der Beschluss des Gemeinderates Steinmaur vom 3. Dezember 1959 betreffend Festsetzung von Baulinien an den Staatsstrassen I. Kl. Nr. 2, Wehtalerstrasse—Niedersteinmaur—Obersteinmaur—Riedt/Neerach, I. Kl. Nr. 3, Obersteinmaur—Grenze Neerach, I. Kl. Nr. 4, Obersteinmaur—Bachs und I. Kl. Nr. 5, Sünikon—Niedersteinmaur, wird gemäss den eingereichten Plänen genehmigt.

II. Der Gemeinderat Steinmaur wird eingeladen, die vorstehende Genehmigung öffentlich bekanntzumachen.

III. Mitteilung an den Gemeinderat Steinmaur unter Rücksendung je eines Planexemplares mit Genehmigungsvermerk, den Bezirksrat Dielsdorf sowie an die Direktion der öffentlichen Bauten.

Zürich, den 21. Dezember 1961.

Vor dem Regierungsrate,
Der Staatsschreiber:

H. Isler