










Legende:

Kommunale Festlegungen

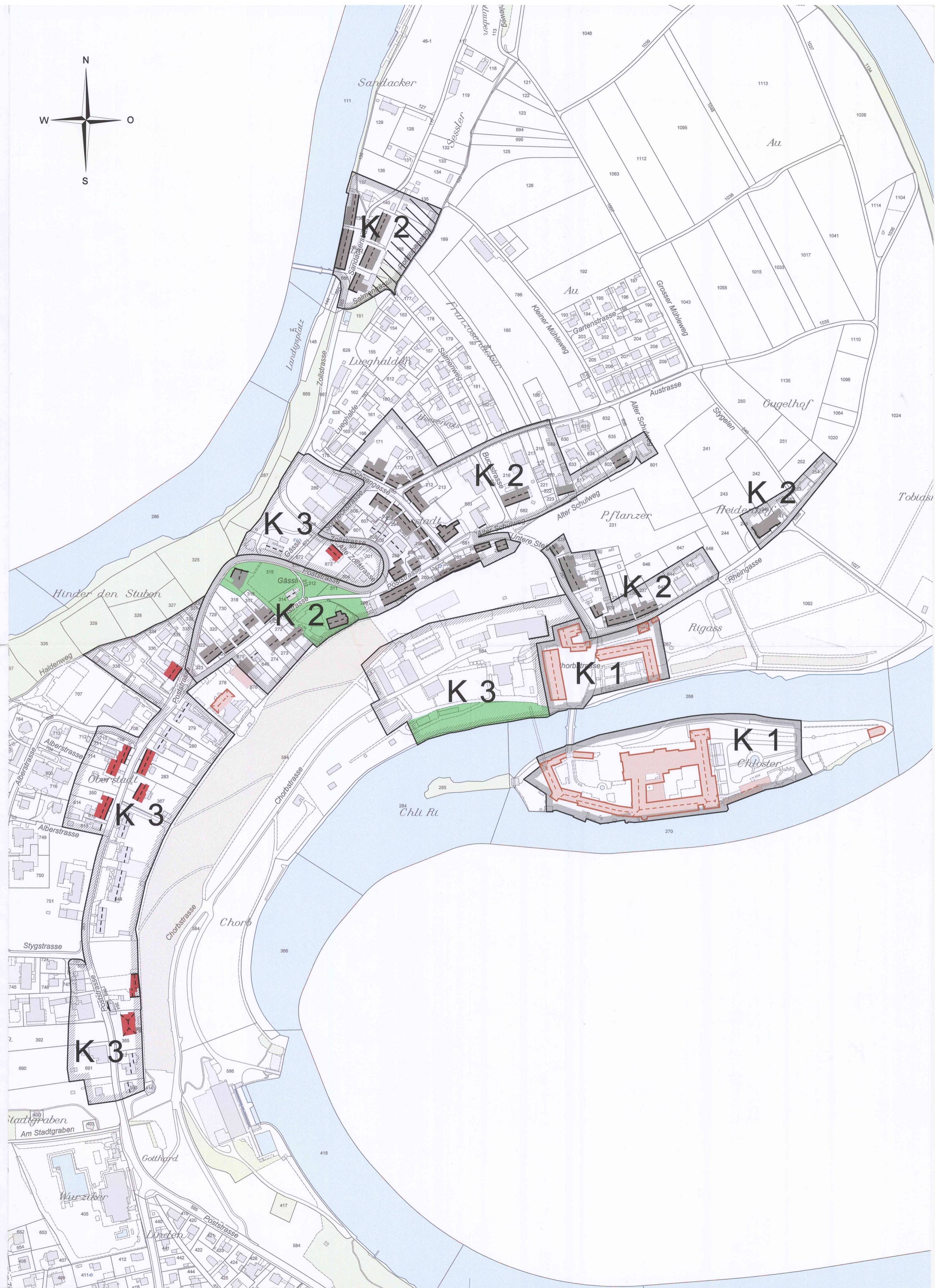
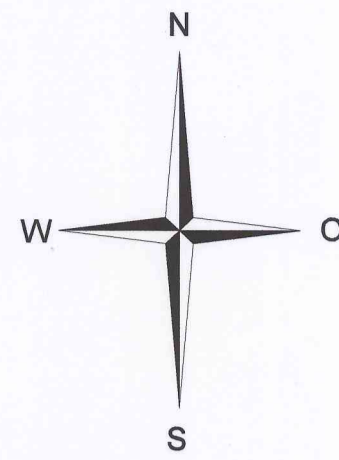
-  Abgrenzung Kernzonen K1, K2, K3
-  Gebäude nach Art. 12, Abs. 4, BZO
-  Prägende oder strukturbildende Gebäude
-  Firstrichtung zwingend
-  Mantellinie zwingend
-  Freihaltebereich
-  Baubereich für besondere Gebäude
-  Aussichtsschutz "Schwaderloch"

Informationsinhalt

-  Gebäude, Fassaden und Firstrichtungen gemäss kantonaalem Inventar der schutzwürdigen Ortsbilder von überkommunaler Bedeutung BDV Nr 674 vom 15.06.2001

Erstellung	Datum	Gez	SB	PL	Format
	25.07.08	vom	std	baf	60 x 63
Beschrieb					
Änderung	29.07.08	vom	std	baf	PK-Sitzung 29.07.08
	20.01.09	hab	std	baf	PK-Sitzung 26.11.08
	21.05.10	hab	std	baf	PK-Sitzung 21.04.10
	21.06.11	frt	std	baf	PK-Sitzung 11.05.11
	29.09.11	hao	std	baf	GV 28. September 2011

Q:\proj_E_v8\IEPL\IEPL3.331\pl3331s1_kernzonen.dgn



Gebietsbetreuer ARE

3



Kanton Zürich
Gemeinde Rheinau

Kommunale Nutzungsplanung

Kernzonenplan

Situation 1:2500

Von der Gemeindeversammlung festgesetzt am : 28. September 2011

Namens der Gemeindeversammlung

Der Präsident:

Die Schreiberin:

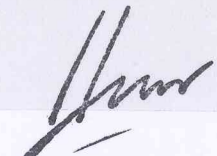


Vom Regierungsrat teilweise nicht genehmigt

mit Beschluss Nr. 1104 am 31. OKT. 2012

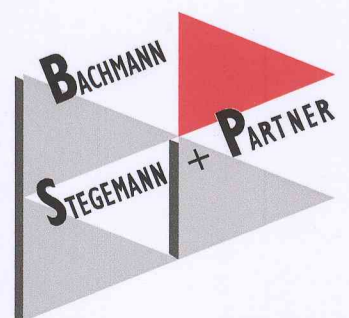
Vor dem Regierungsrat

Der Staatsschreiber:





8450 Andelfingen, 29. September 2011



INGENIEURE FÜR GEOMATIK
BAU- UND RAUMPLANUNG
8450 ANDELFINGEN