



Teilrevision Ortsplanung Kleinandelfingen

Kernzonenpläne Alten und Wäspersbüel

1:1'000

Festsetzung durch die Gemeindeversammlung am 6. April 2011

Für die Gemeindeversammlung
Der Präsident:

Der Schreiber:

Genehmigung durch die Baudirektion am - 6. OKT. 2011









Für die Baudirektion

BDV-Nr. 124114








Suter • von Känel • Wild • AG

Orts- und Regionalplaner FSU sia
Baumackerstr. 42 Postfach 8050 Zürich Telefon 044 315 13 90 Fax 044 315 13 99 info@skw.ch 31065 - 6.4.2011

Verbindlicher Inhalt

-  Abgrenzung Kernzonen
-  Kernzone KA / KB (Art. 3)
-  Rot bezeichnete Bauten (Art. 5 Abs. 1)
-  Hauptfrichtung (Art. 8 Abs. 2)
-  Freiräume (Art. 14 Abs. 4)
-  Besondere Aussenräume (Art. 21 Abs. 2)
-  Markante Bäume (Art. 21 Abs. 4)
-  Brunnen (Art. 21 Abs. 5)

Informativer Inhalt

-  Bestehende Gebäude
-  Prägende Fassaden (gemäss Ortsbildinventar, BDV Nr. 674, 15.6.2001)
-  Freiräume ausserhalb Kernzonen (gemäss Ortsbildinventar, BDV Nr. 674, 15.6.2001)
-  Formelle Schutzobjekte
-  Inventarisierte Schutzobjekte
-  Wald
-  Waldabstandslinie

