



ORTSPLANUNG

Kernzone I

Detailplan 1:500

Änderungen: Zürcherstrasse

Von der Gemeindeversammlung festgesetzt am 29. November 2006

Namens der Gemeindeversammlung

Der Präsident:

V. Gähwiler


Der Schreiber:

B. Bauder

Von der Baudirektion genehmigt am 26. März 2007

BDV Nr. 44/07

Für die Baudirektion:



Gemeinde Uitikon
Kanton Zürich



ORTSPLANUNG

Ergänzung Detailplan Kernzone I 1:500

*S. a. RRB 3527/1987
4679/1982*

Von der Gemeinde festgesetzt am: 29. April 1987

Namens der Gemeindeversammlung,

Der Präsident: *M. Schaub* Der Schreiber: *H. Kern*

Vom Regierungsrat am: 11. Nov. 1987

mit Beschluss Nr. 3527 genehmigt:

Vor dem Regierungsrat,

Der Staatsschreiber:

R. Stierli



Emil Stierli

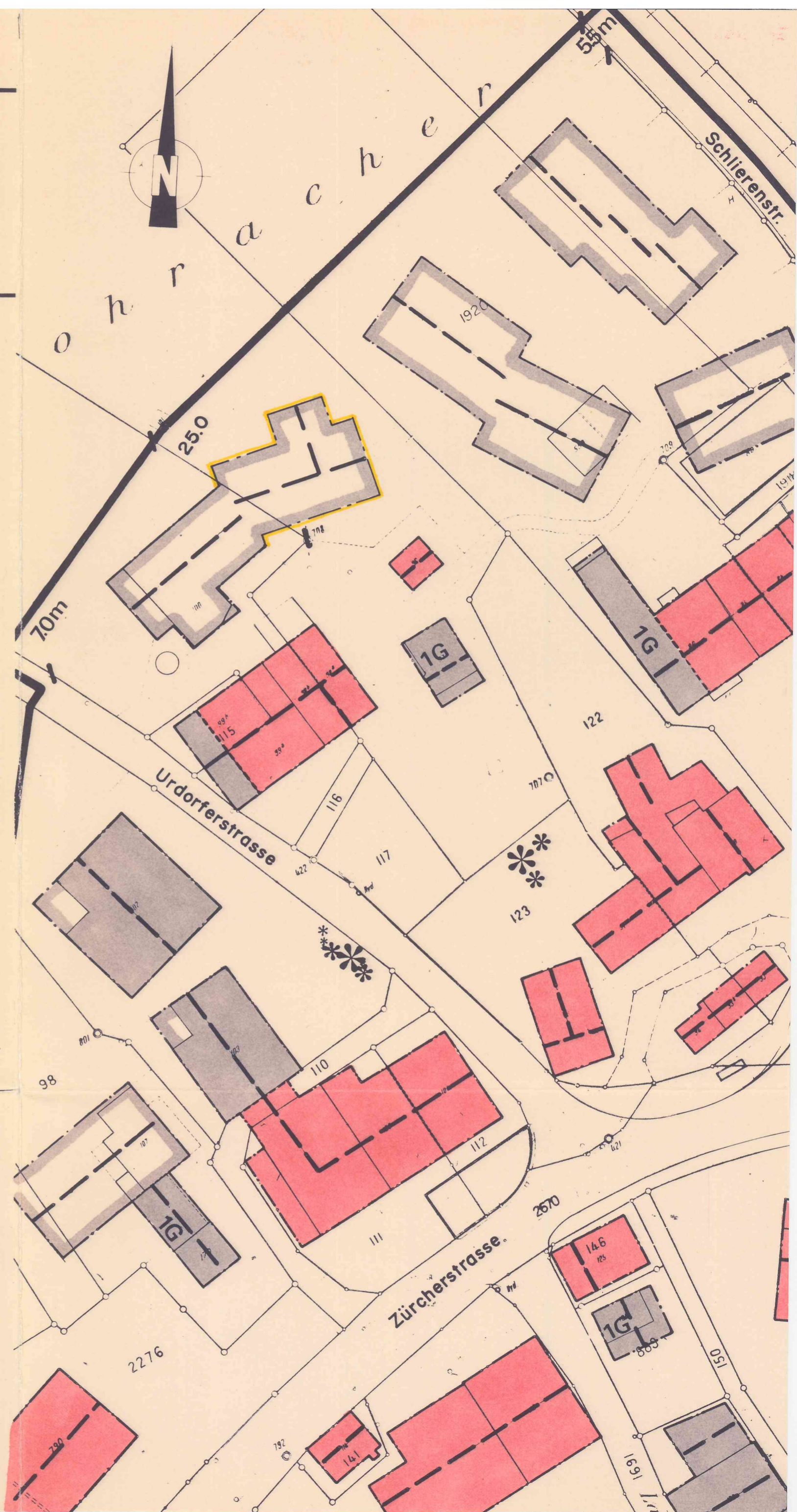


Büro für Raumplanung

Chappelstr. 5
8604 Volketswil/Hegnau
Telefon 01-945 55 60

Orts- und Regionalplanung
Sachplanung, Landschaftsgestaltung

- | | |
|--|--|
| | Geltungsbereich Kernzone I |
| | Umgrenzungslinien |
| | Schutzwürdige Bauten |
| | Uebrigte Bauten (bestehende Altbauten) |
| | Neue Bauten (gemäss Art. 4) |
| | Eingeschossige Bauten (gemäss Art. 4) |
| | Hauptfirstrichtung |
| | Neue Baute (gemäss Art. 4) |
- Ergänzung



Gemeinde Uitikon
Kanton Zürich



Ortskern Uitikon

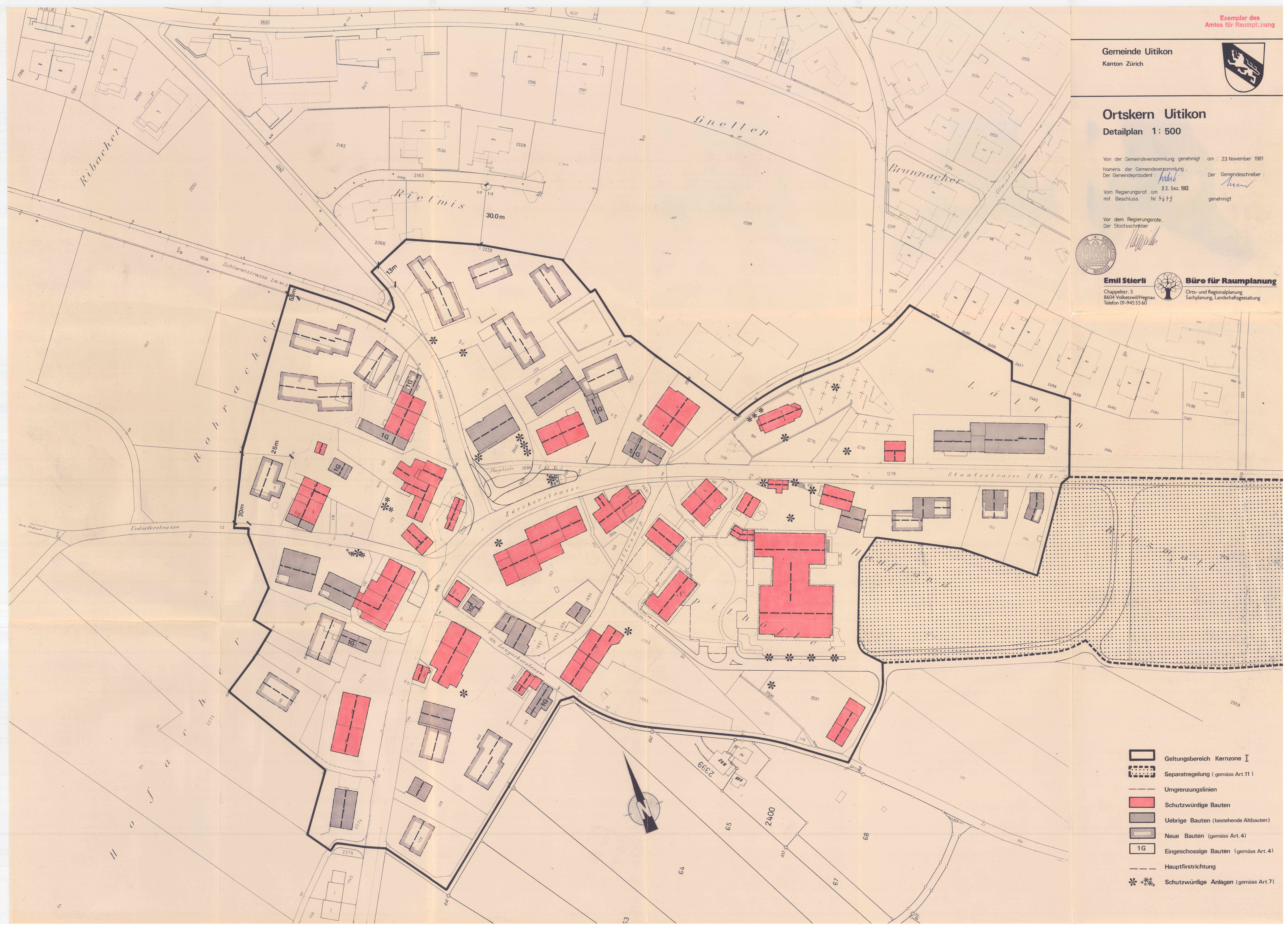
Detailplan 1: 500

Von der Gemeindeversammlung genehmigt am: 23. November 1981
Namens der Gemeindeversammlung: Der Gemeindepräsident: *Freib* Der Gemeindevizepräsident: *Mu*
Vor dem Regierungsrat am 22. Dez. 1982 mit Beschluss Nr. 4679 genehmigt

Vor dem Regierungsrat, Der Staatschreiber



Emil Stierli Büro für Raumplanung
Chappelstr. 5
8604 Volketswil/Hegnau
Telefon 01-945 55 60
Orts- und Regionalplanung
Sachplanung, Landschaftsgestaltung



- Geltungsbereich Kernzone I
- Separatregelung (gemäss Art. 11)
- Umgrenzungslinien
- Schutzwürdige Bauten
- Uebrigere Bauten (bestehende Altbauten)
- Neue Bauten (gemäss Art. 4)
- 1G Eingeschossige Bauten (gemäss Art. 4)
- Hauptfirstrichtung
- Schutzwürdige Anlagen (gemäss Art. 7)