



Gesamtrevision der Bau- und Zonenordnung 2009/2010

Erweiterung Kernzonenplan Dorf 1:1000

Von der Gemeindeversammlung festgesetzt am 15. September 2011

Namens der Gemeindeversammlung

Der Gemeindepräsident:

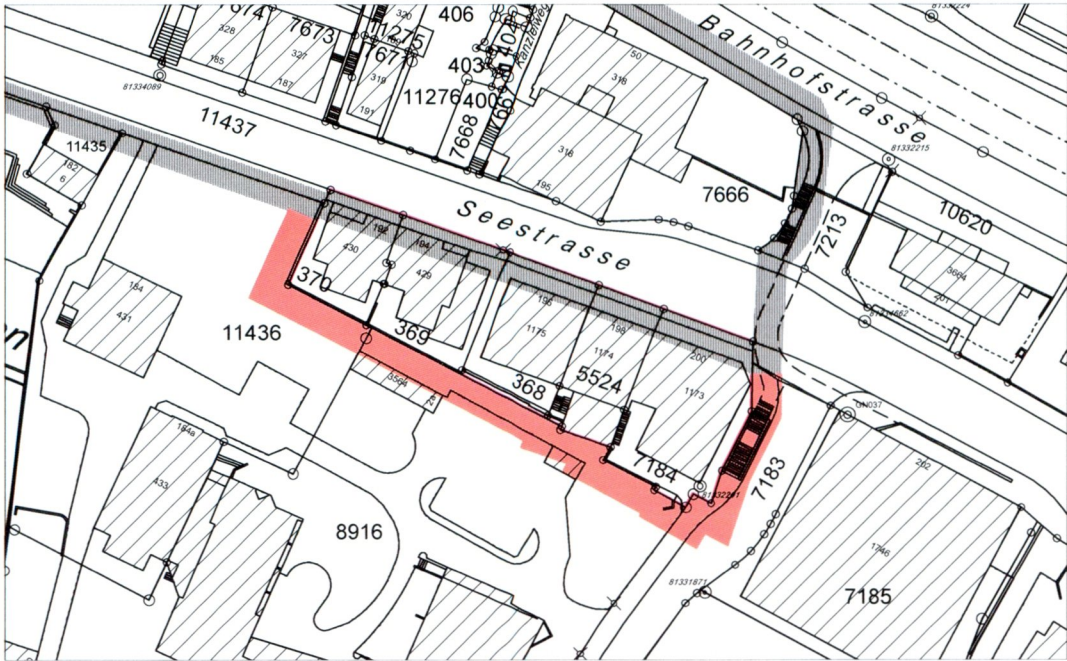
Der Gemeindevorsteher:

Von der Baudirektion genehmigt am **- 7. Aug. 2012**


Für die Baudirektion

BDV-Nr.

106/12

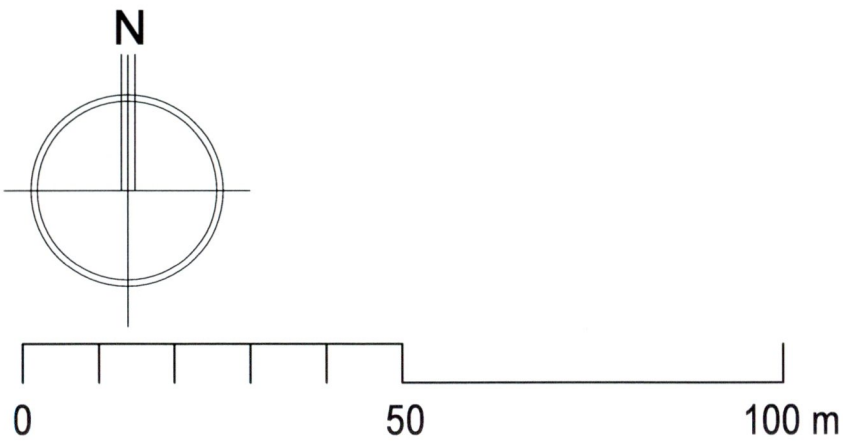


Revisionsinhalt

 Kernzonenerweiterung

Information

 Grenze Kernzone bestehend





Kanton Zürich
Gemeinde Horgen

Exemplar des
Amtes für Raumplanung

Revision Nutzungsplanung

Kernzonenplan Dorf


Von der Gemeindeversammlung festgesetzt am 21. September 1995

Namens der Gemeindeversammlung
Der Präsident: *[Signature]*
Der Schreiber: *[Signature]*

Vom Regierungsrat genehmigt mit Beschluss Nr. 211 am: 24. Jan. 1996

Vor dem Regierungsrat
Der Staatschreiber:

[Signature]



Suter + von Känel + AG
Orts- und Regionalplaner BSP SIA
Kleinstrasse 15 8008 Zürich

Telefon 01252 74 80
Telefax 01252 05 46

Objekt: 31010 Massstab: 1:500 Datum: 18.10.1995

- Kubische Erscheinung erhalten
- Fassadenlinie
- 3m
- Fassadenbereich
Anordnungsspielraum 3m rückwärtig
- Grünfläche
- Grenze Kernzone

